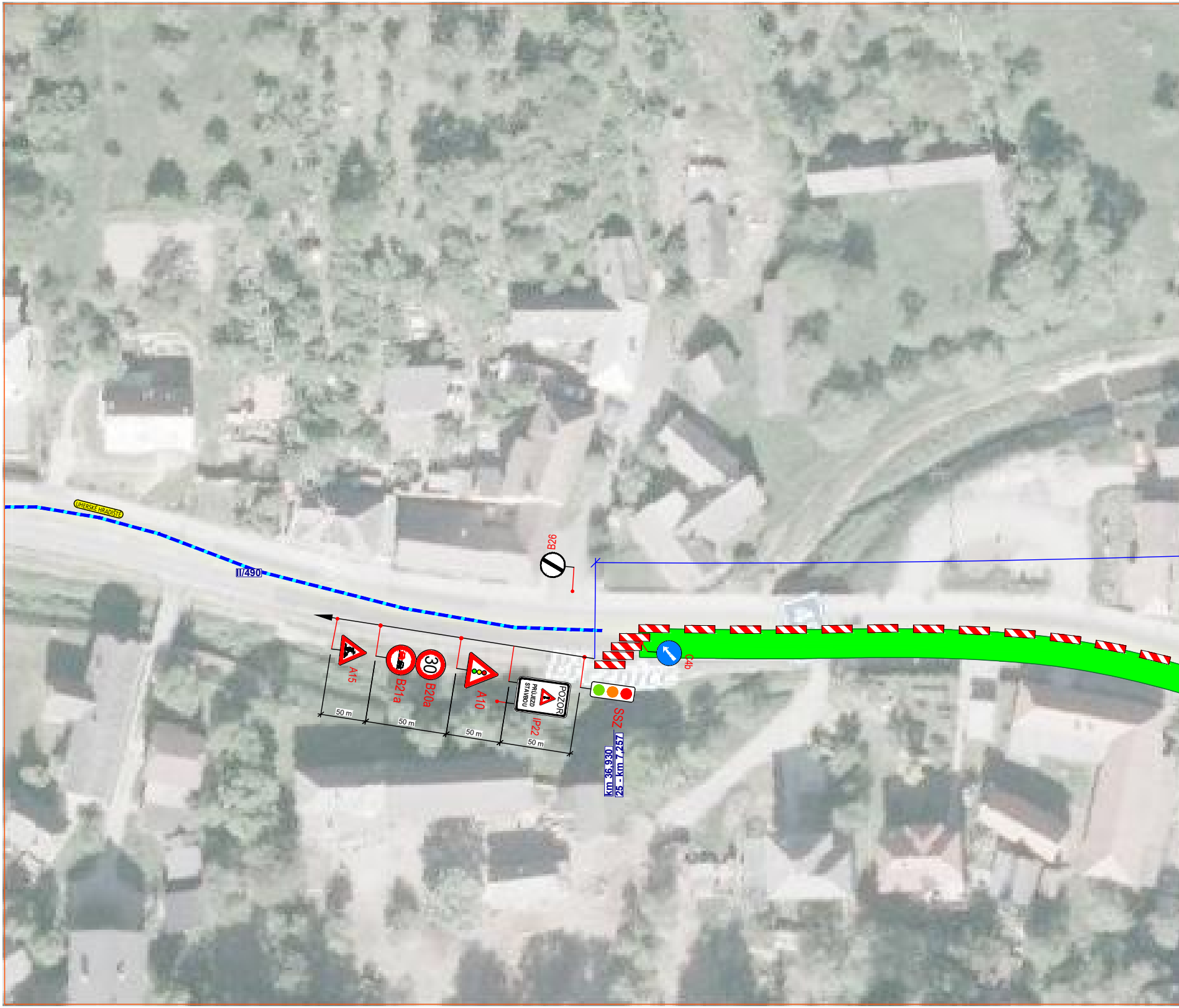
UHERSKÉ HRADIŠTĚ
II/490
B26
C4b
A15
B21a
30
B20a
A10
POZOR
PRŮJEZD STAVBOU
IP22
ZSS
km 36,930
25 - km 7,257
50 m
50 m
50 m
50 m

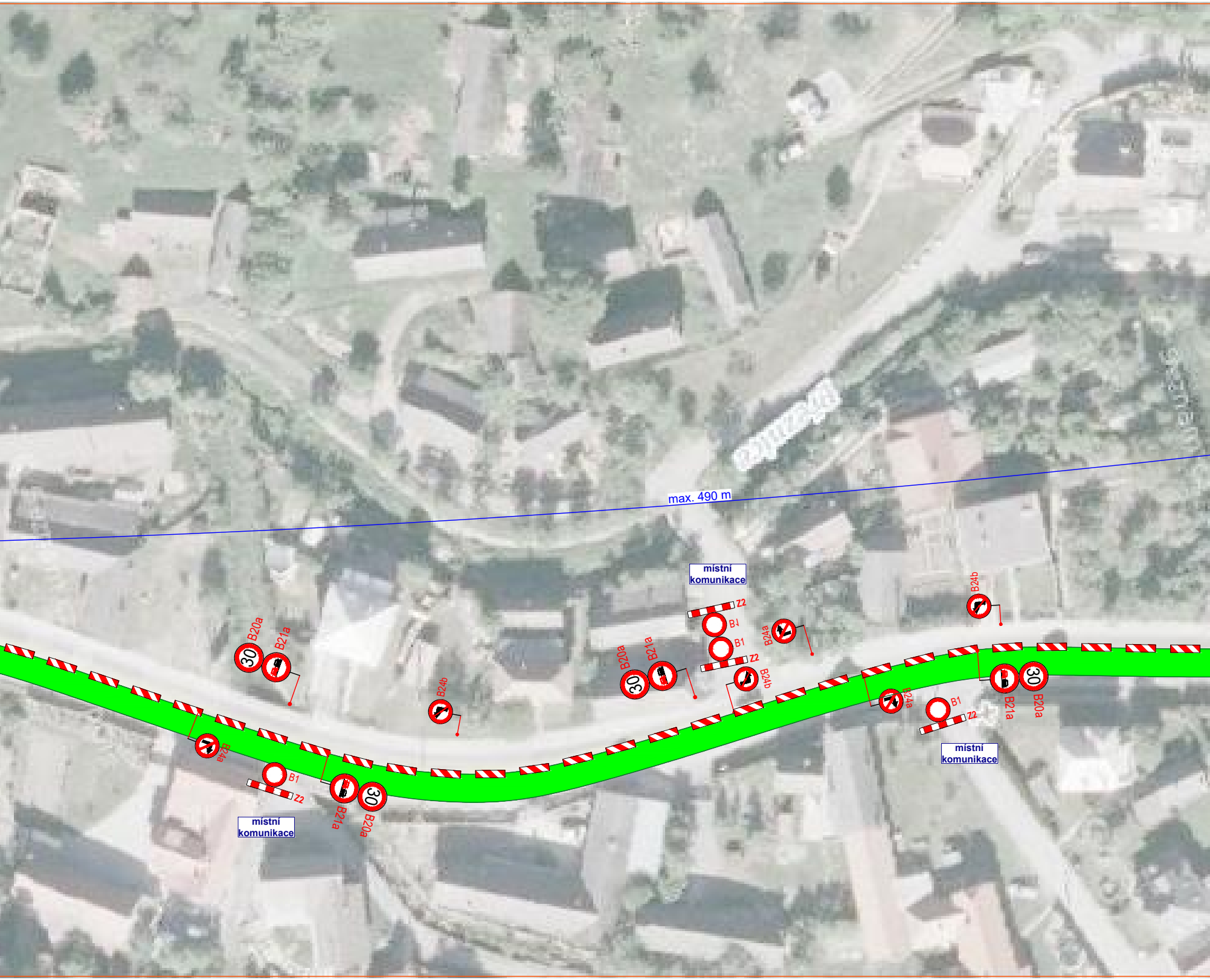
max. 490 m
místní komunikace
místní komunikace
místní komunikace
B20a
B21a
B24a
B24b
B1
Z2
30
B24b
B24a
B1
Z2
B1
Z2
B20a
B21a
B24b
B24a
B1
Z2
B21a
B20a
B24a
B1
Z2
B21a
B20a
30
30
30

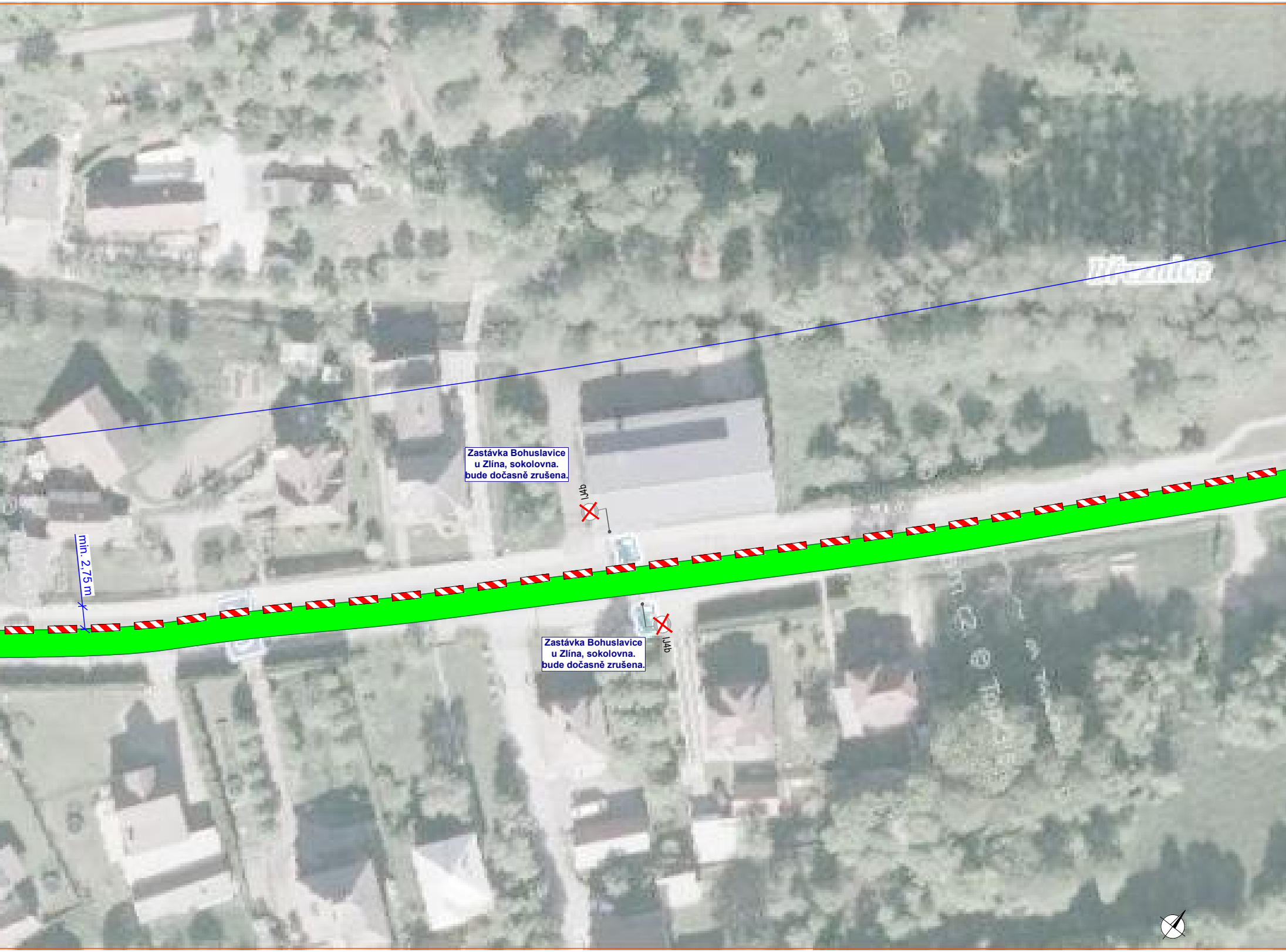
Zastávka Bohuslavice
u Zlína, sokolovna.
bude dočasně zrušena.
IJ4b
min. 2,75 m
IJ4b
Zastávka Bohuslavice
u Zlína, sokolovna.
bude dočasně zrušena.

DETAIL MÍSTA ÚPRAVY

- délka pracovního místa max. 490 m
- frézování stávajícího povrchu
- pokládka nových asfaltových vrstev
- doprava řízena kyvadlově semaforovou soupravou
- objízdná trasa pro vozidla nad 7,5t (samostatná situace)

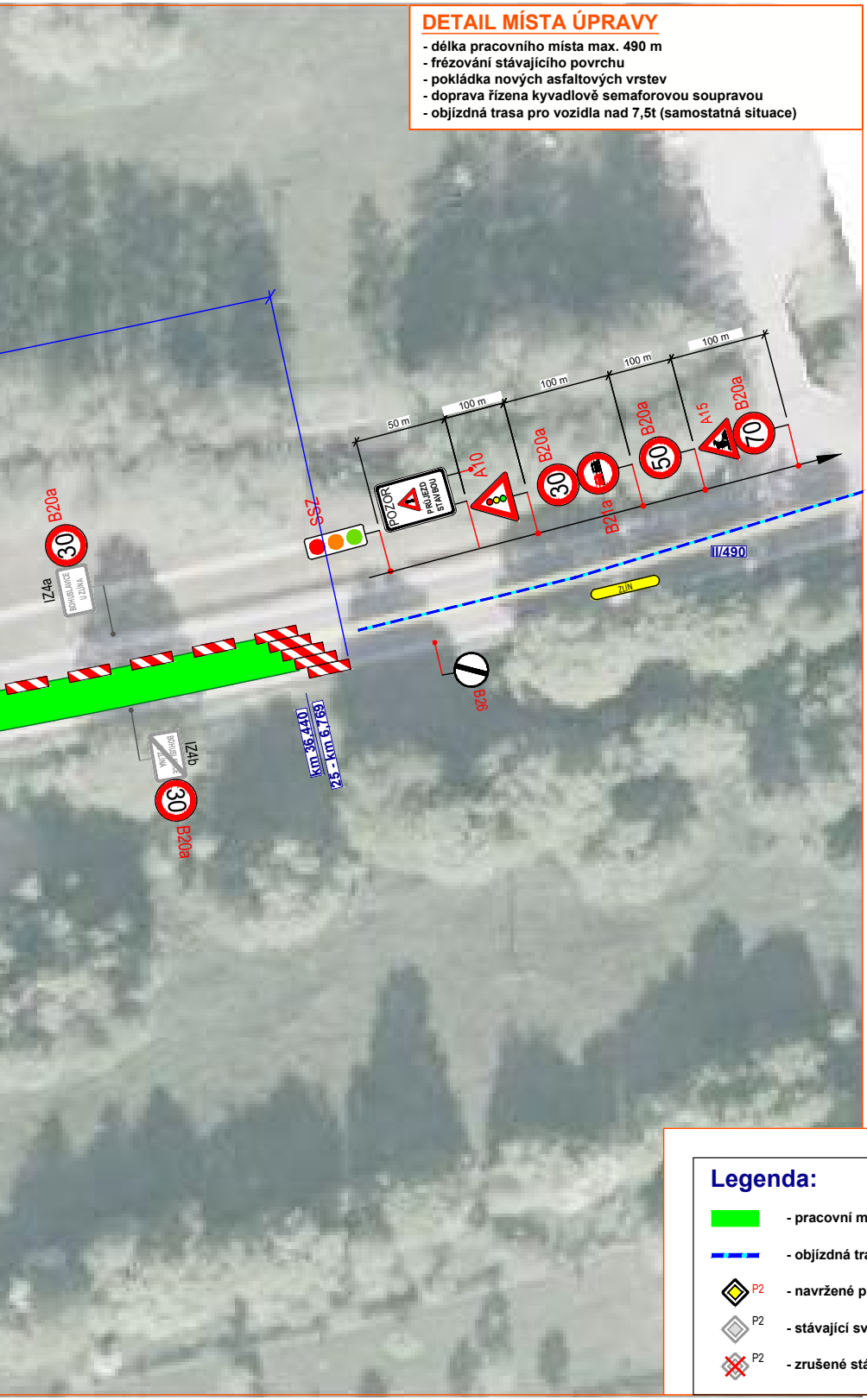
50 m
100 m
100 m
100 m
100 m
SSZ
POZOR
PRŮJEZD STAVBOU
A10
B20a
30
B21a
B20a
50
A15
B20a
70
B20a
30
IZ4a
BOHUSLAVICE U ZLÍNA
IZ4b
B20a
30
B26
II/490
ZLÍN
km 36,440
25 - km 6,769

MÍSTO ÚPRAVY

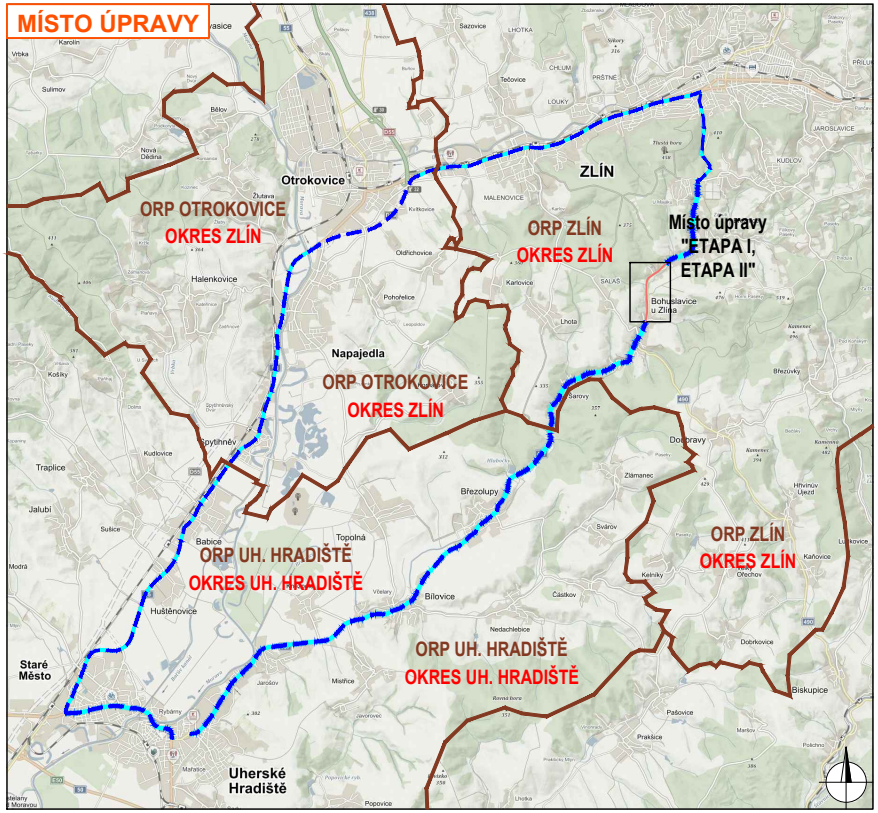
Otrokovice
ZLÍN
ORP OTROKOVICE
OKRES ZLÍN
ORP ZLÍN
OKRES ZLÍN
Místo úpravy
"ETAPA I,
ETAPA II"
Bohuslavice u Zlína
Napajedla
ORP OTROKOVICE
OKRES ZLÍN
ORP UH. HRADIŠTĚ
OKRES UH. HRADIŠTĚ
ORP ZLÍN
OKRES ZLÍN
ORP UH. HRADIŠTĚ
OKRES UH. HRADIŠTĚ
Staré Město
Uherské Hradiště

MÍSTO ÚPRAVY

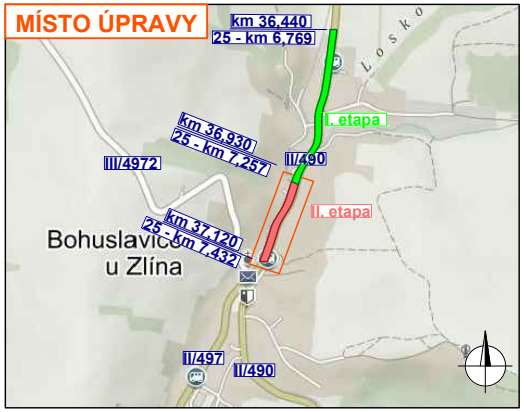
km 36,440
25 - km 6,769
Losko
I. etapa
km 36,930
25 - km 7,257
III/4972
II/490
II. etapa
km 37,120
25 - km 7,432
Bohuslavice u Zlína
II/497
II/490

Legenda:

🟩	- pracovní místo I. etapa
▬ ▬	- objízdná trasa trasa pro tranzit nad 7,5t
◆ P2	- navržené přechodné svislé dopravní značení
◇ P2	- stávající svislé dopravní značení
☒ P2	- zrušené stávající svislé dopravní značení

Souhlasíme s přechodnou úpravou provozu, uzavírkou, zvláštním užíváním pozemní komunikace a objízdnou trasou. V souladu s ustanovením § 36 odst. 3 zák. č. 500/2004 Sb. Správního řádu se vzdáváme práva vyjádřit se k podkladům rozhodnutí.

Dopravní značení, které bude v rozporu s přechodným dopravním značením, bude dočasně zakryto.

VYPRACOVAL	KOLÁČKOVÁ	
KONTROLOVAL	JANATA	Janata
INVESTOR	ŘSZK, p.o.	
ZHOTOVITEL	KKS, spol. s.r.o.	
STAVBA	STAVBA II/490 - SILNICE II/490 BOHUSLAVICE U ZLÍNA	
VÝKRES 1413x297	DOPRAVNĚ INŽENÝRSKÁ OPATŘENÍ - ETAPA I - LJP	
PŘECHODNÁ ÚPRAVA PROVOZU		

NVB LINE s.r.o.
Cukrovar 716
768 21 Kvasice
www.nvbline.cz
kolackova@nvbline.cz
tel.: 778 973 109

DATUM	8.3.2022
NAŠE ZN.	ZK-22-0061

PRACOVNÍ MÍSTO - VČ. CHODNÍKŮ

- výstavba chodníku během opravy silnice
- vytvořen obchozí koridor pro chodce v prostoru pracovního místa
- délka záboru max. 490 m
- průjezdová šířka komunikace podél pracovního místa min. 2,75 m
- provoz řízen kyvadlově světelnou soupravou

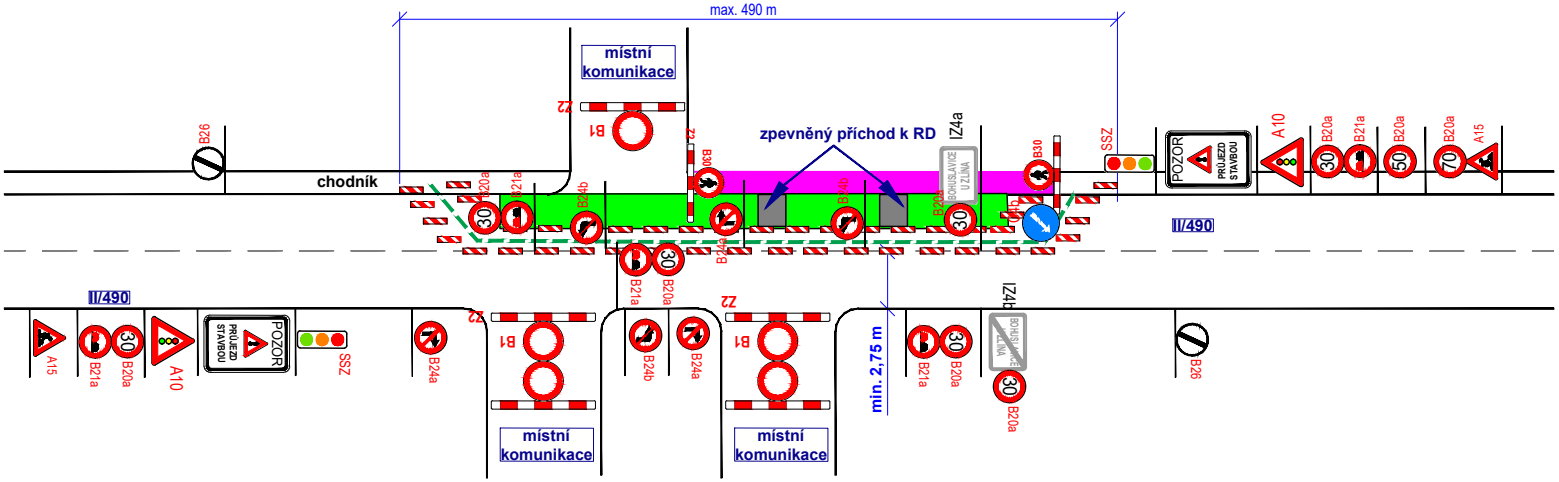
max. 490 m
místní komunikace
Z2
B1
B26
chodník
zpevněný příchod k RD
IZ4a
BOHUSLAVICE U ZLÍNA
B30
SSZ
POZOR PRŮJEZD STAVBOU
A10
B20a
B21a
A15
30
50
70
II/490
B24b
B24a
C4b
min. 2,75 m
IZ4b

PRACOVNÍ MÍSTO - DOKONČENÉ CHODNÍKY

- během pokládky asfaltového povrchu budou chodníky již otevřeny
- délka záboru max. 490 m
- průjezdová šířka komunikace podél pracovního místa min. 2,75 m
- provoz řízen kyvadlově světelnou soupravou

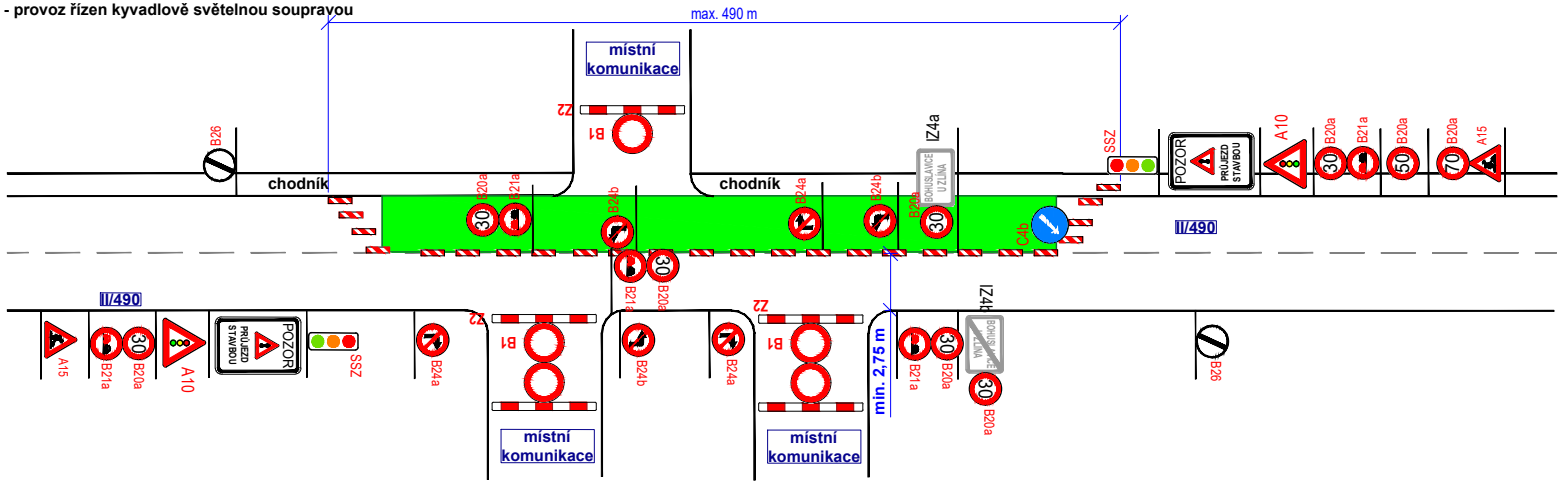
max. 490 m
místní komunikace
Z2
B1
B26
chodník
IZ4a
BOHUSLAVICE U ZLÍNA
SSZ
POZOR PRŮJEZD STAVBOU
A10
B20a
B21a
A15
30
50
70
II/490
B24b
B24a
C4b
min. 2,75 m
IZ4b

UHERSKÉ HRADIŠTĚ

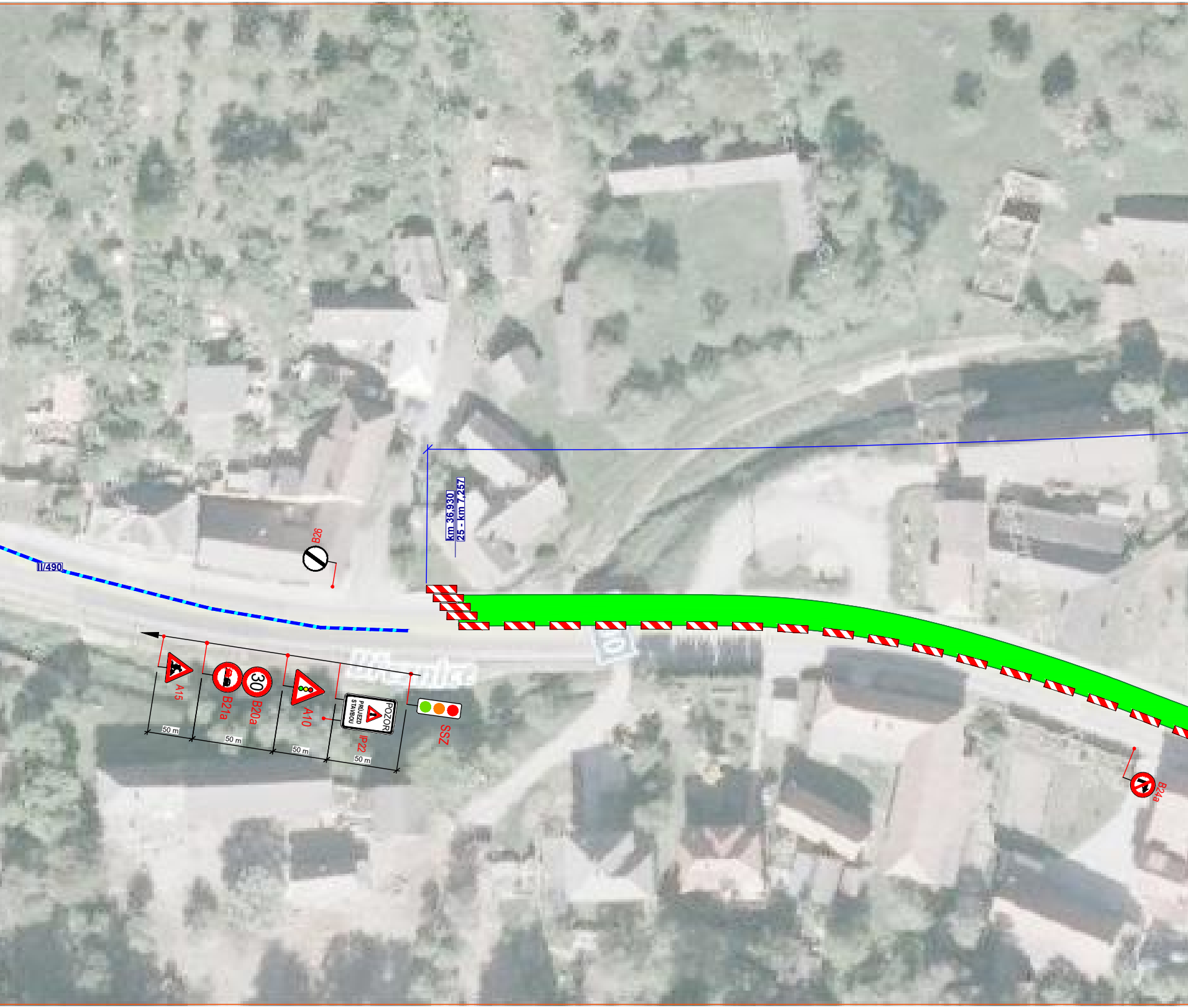

B26
I/490
km 36,930
25 - km 7,257
A15
B21a
30
B20a
A10
POZOR
PRŮJEZD STAVBOU
IP22
ZSZ
50 m
50 m
50 m
50 m
B24a

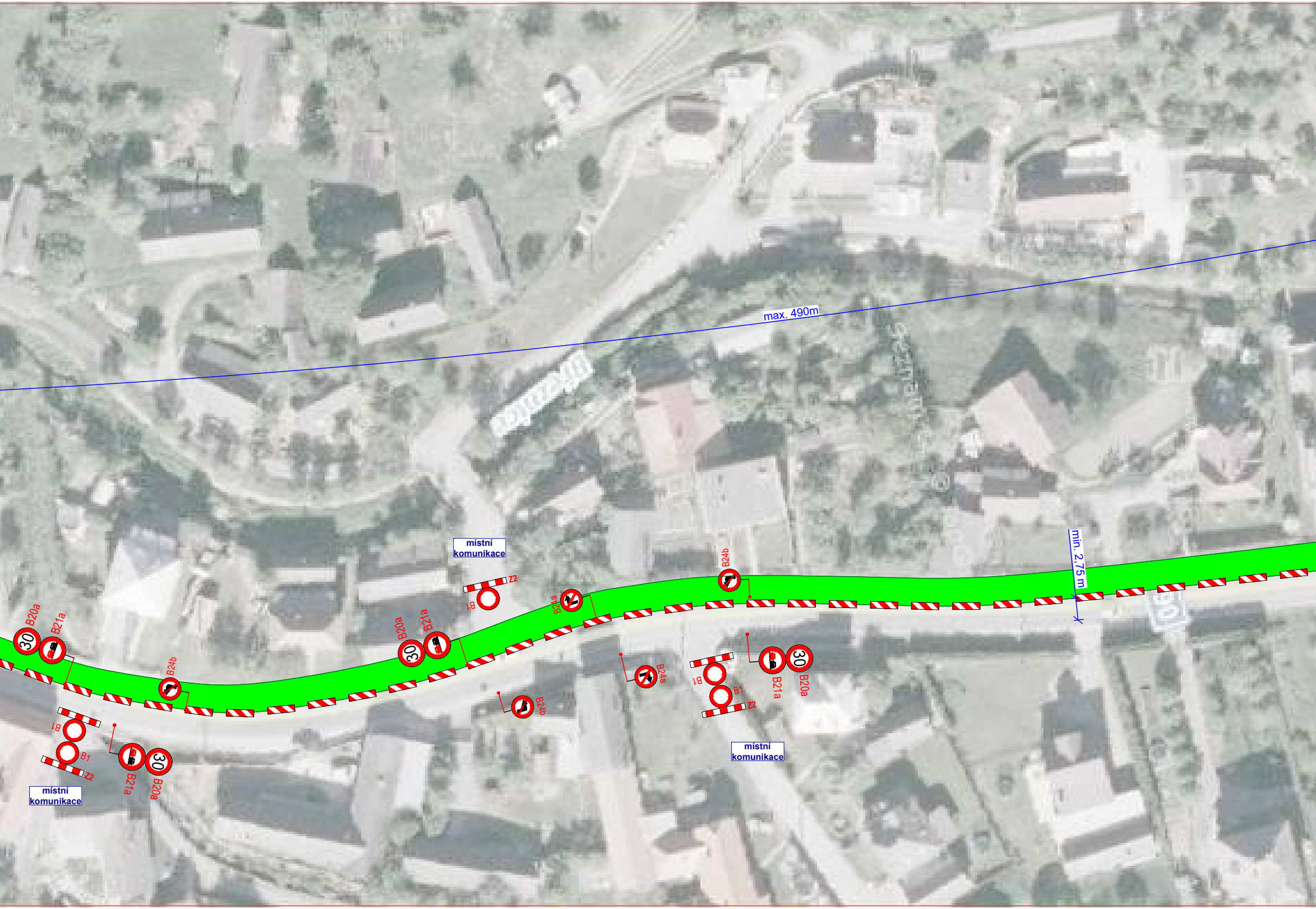
max. 490m
min. 2,75 m
místní komunikace
místní komunikace
místní komunikace
B20a
B21a
30
B24b
B1
Z2
B20a
B21a
30
B1
Z2
B24b
B20a
B21a
30
B24b
B24a
B1
B1
Z2
B24b
B21a
B20a
30

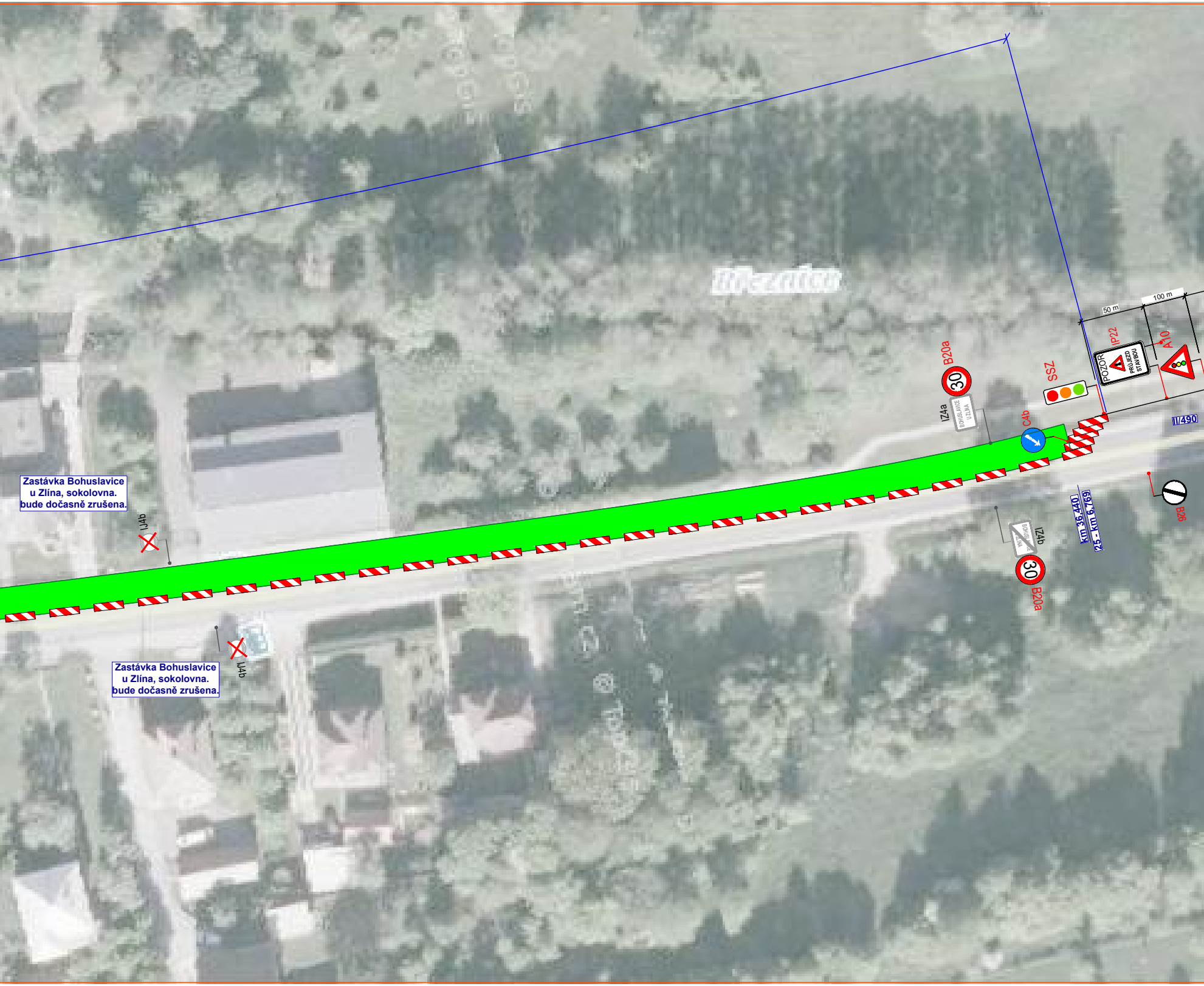
Březnice
Zastávka Bohuslavice
u Zlína, sokolovna.
bude dočasně zrušena.
IJ4b
Zastávka Bohuslavice
u Zlína, sokolovna.
bude dočasně zrušena.
IJ4b
B20a
30
IZ4a
BOHUSLAVICE
U ZLÍNA
C4b
SSZ
50 m
100 m
IP22
POZOR
PRŮJEZD
STAVBOU
A10
II/490
B26
km 36,440
25 - km 6,769
IZ4b
BOHUSLAVICE
U ZLÍNA
30
B20a

DETAIL MÍSTA ÚPRAVY

- **délka pracovního místa max. 490 m**
- **frézování stávajícího povrchu**
- **pokládka nových asfaltových vrstev**
- **doprava řízena kyvadlově semaforovou soupravou**
- **současně s opravami vozovky bude probíhat oprava chodníků**
- **objízdná trasa pro vozidla nad 7,5t (samostatná situace)**


100 m
100 m
100 m
B20a
30
B21a
B20a
50
A15
B20a
70

MÍSTO ÚPRAVY

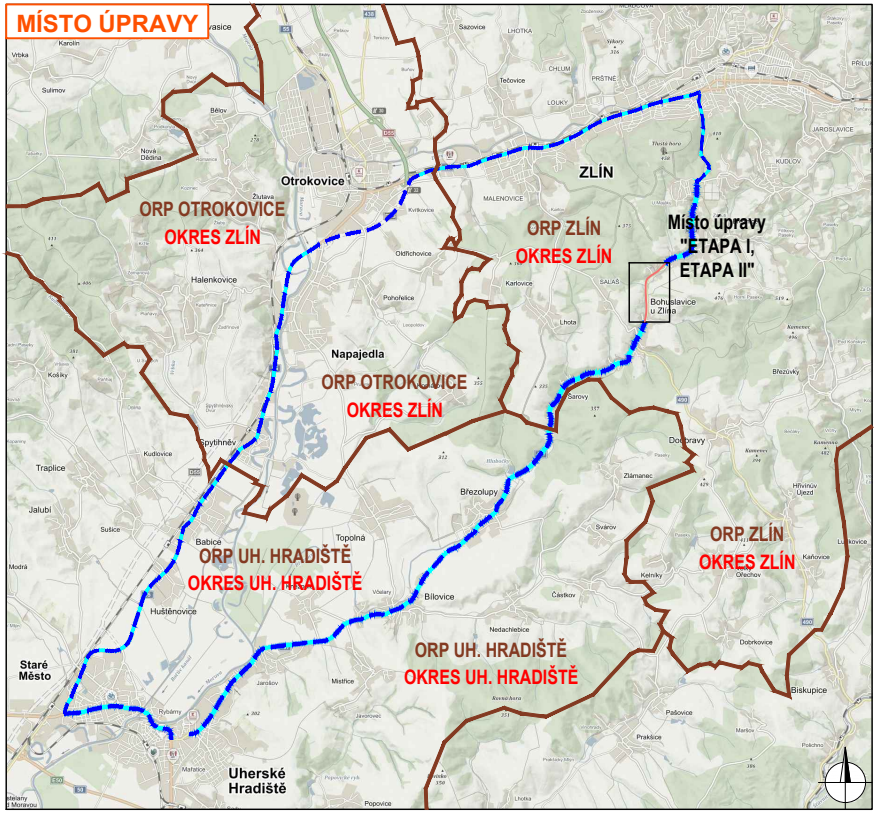
ORP OTROKOVICE
OKRES ZLÍN
Otrokovice
ZLÍN
ORP ZLÍN
OKRES ZLÍN
Místo úpravy
"ETAPA I,
ETAPA II"
Napajedla
ORP OTROKOVICE
OKRES ZLÍN
ORP UH. HRADIŠTĚ
OKRES UH. HRADIŠTĚ
ORP ZLÍN
OKRES ZLÍN
ORP UH. HRADIŠTĚ
OKRES UH. HRADIŠTĚ
Staré Město
Uherské Hradiště

MÍSTO ÚPRAVY

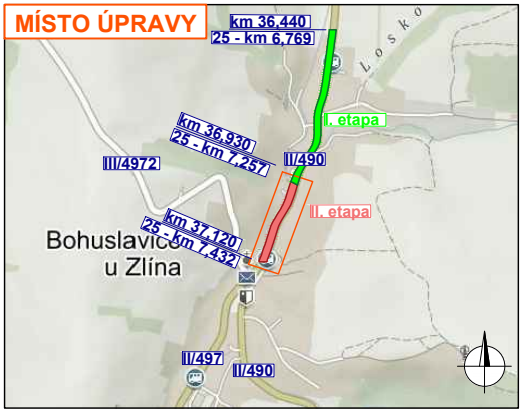
km 36,440
25 - km 6,769
I. etapa
km 36,930
25 - km 7,257
III/4972
II/490
II. etapa
km 37,120
25 - km 7,432
Bohuslavice u Zlína
II/497
II/490
Losko

Legenda:

- 🟩 - pracovní místo I. etapa
- 🟪 - pracovní místo - chodníky
- - - objízdná trasa trasa pro tranzit nad 7,5t
- ◈ P2 - navržené přechodné svislé dopravní značení
- ◇ P2 - stávající svislé dopravní značení
- ☒ P2 - zrušené stávající svislé dopravní značení

Souhlasíme s přechodnou úpravou provozu, uzavírkou, zvláštním užíváním pozemní komunikace a objízdnou trasou. V souladu s ustanovením § 36 odst. 3 zák. č. 500/2004 Sb. Správního řádu se vzdáváme práva vyjádřit se k podkladům rozhodnutí.

Dopravní značení, které bude v rozporu s přechodným dopravním značením, bude dočasně zakryto.

VYPRACOVAL	KOLÁČKOVÁ	
KONTROLOVAL	JANATA	Janata
INVESTOR	ŘSZK, p.o.	
ZHOTOVITEL	KKS, spol. s.r.o.	
STAVBA	STAVBA II/490 - SILNICE II/490 BOHUSLAVICE U ZLÍNA	
VÝKRES 1701x297	DOPRAVNĚ INŽENÝRSKÁ OPATŘENÍ - **ETAPA I - PJP**	
PŘECHODNÁ ÚPRAVA PROVOZU		

NVB LINE

NVB LINE s.r.o.
Cukrovar 716
768 21 Kvasice
www.nvbline.cz
kolackova@nvbline.cz
tel.: 778 973 109

DATUM	8.3.2022
NAŠE ZN.	ZK-22-0061

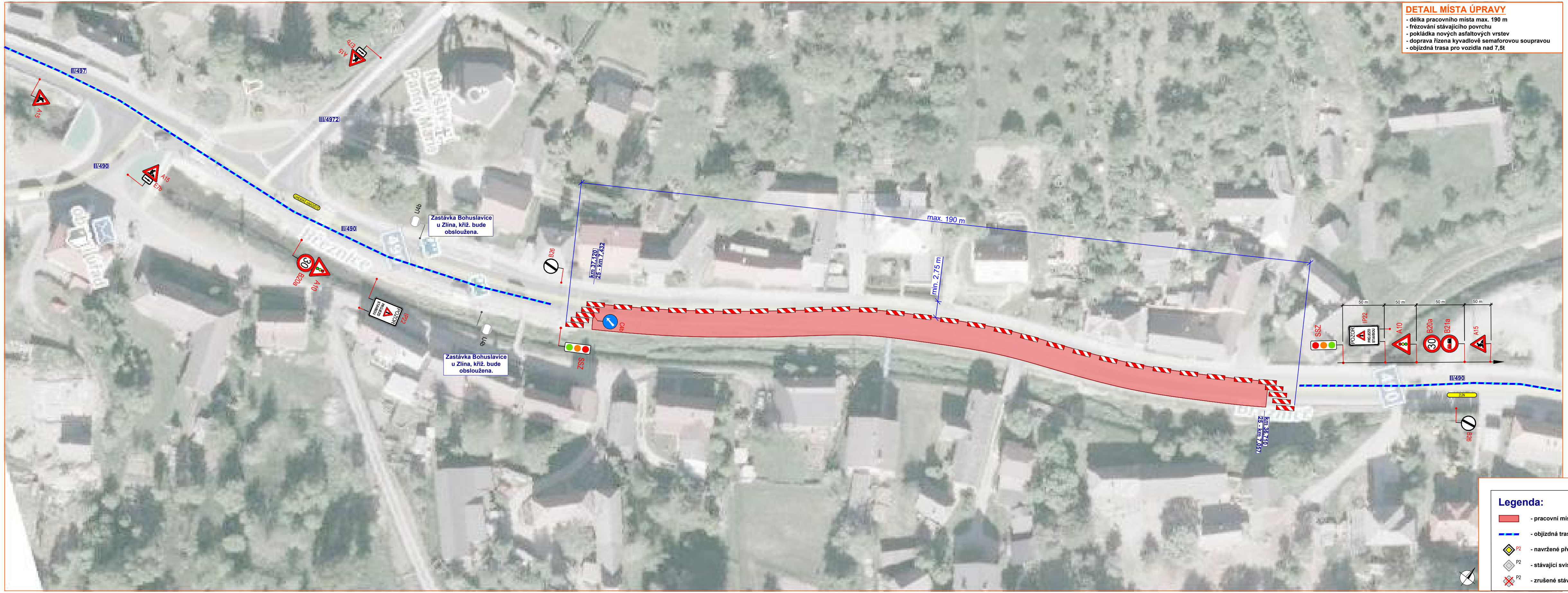
II/497
A15
A15
E7b
III/4972
II/490
A15
E7b
UHERSKÉ HRADIŠTĚ
II/490
IJ4b
Zastávka Bohuslavice u Zlína, křiž. bude obsloužena.
30
B20a
A10
POZOR PRŮJEZD STAVBOU
IP22
IJ4b
Zastávka Bohuslavice u Zlína, křiž. bude obsloužena.
B26
km 37,120
25 - km 7,432
max. 190 m
min. 2,75 m
C4b
SSZ
km 36,710
25 - km 7,057
SSZ
50 m
50 m
50 m
50 m
IP22
POZOR PRŮJEZD STAVBOU
A10
B20a
30
B21a
A15
II/490
ZLÍN
B26

DETAIL MÍSTA ÚPRAVY

- délka pracovního místa max. 190 m
- frézování stávajícího povrchu
- pokládka nových asfaltových vrstev
- doprava řízena kyvadlově semaforovou soupravou
- objízdná trasa pro vozidla nad 7,5t

Legenda:

- 🟥 - pracovní místo II. etapa
- ▬ - objízdná trasa trasa pro tranzit nad 7,5t
- ◆ P2 - navržené přechodné svislé dopravní značení
- ◇ P2 - stávající svislé dopravní značení
- ☒ P2 - zrušené stávající svislé dopravní značení

MÍSTO ÚPRAVY

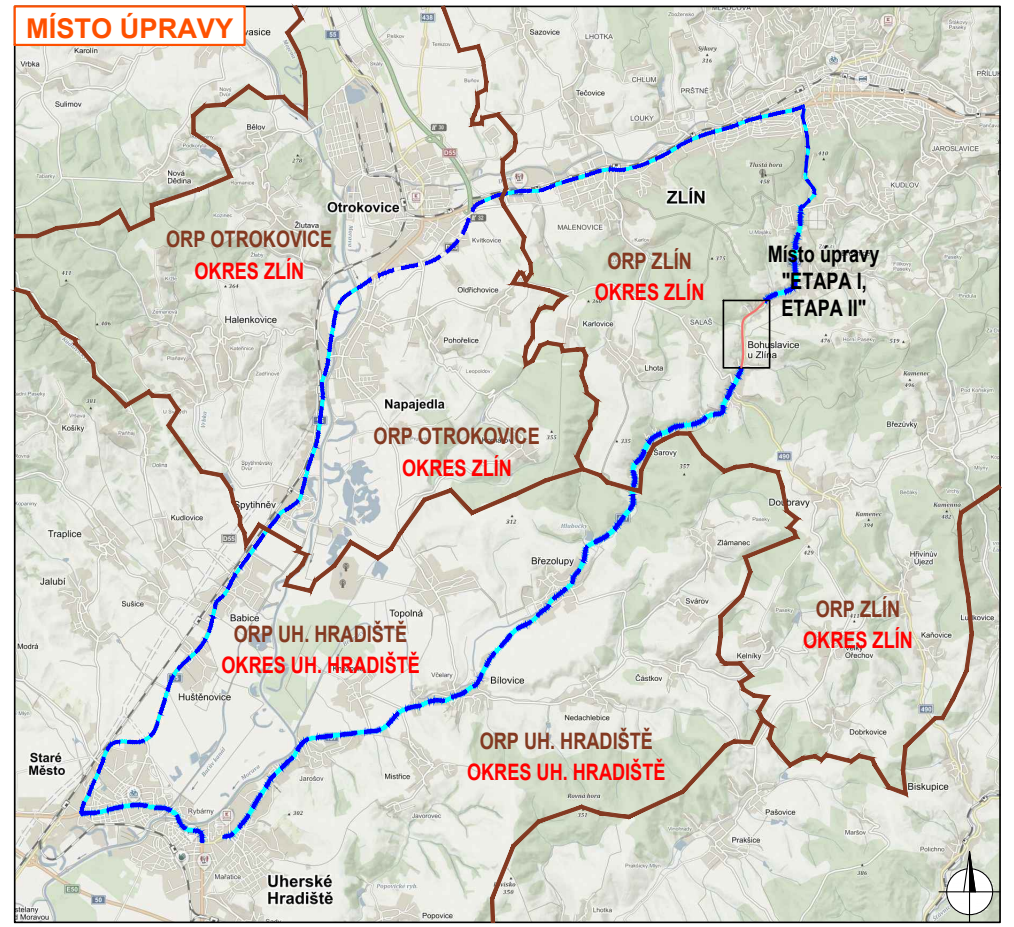
Otrokovice
ORP OTROKOVICE
OKRES ZLÍN
ZLÍN
ORP ZLÍN
OKRES ZLÍN
Místo úpravy
"ETAPA I,
ETAPA II"
Bohuslavice u Zlína
Napajedla
ORP OTROKOVICE
OKRES ZLÍN
ORP UH. HRADIŠTĚ
OKRES UH. HRADIŠTĚ
ORP ZLÍN
OKRES ZLÍN
ORP UH. HRADIŠTĚ
OKRES UH. HRADIŠTĚ
Staré Město
Uherské Hradiště

MÍSTO ÚPRAVY

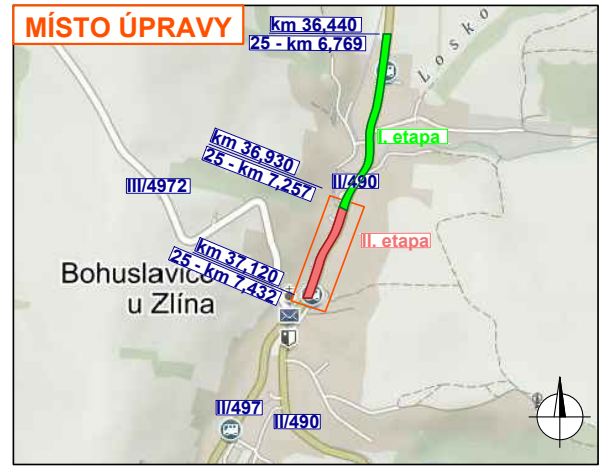
km 36,440
25 - km 6,769
Losko
I. etapa
km 36,930
25 - km 7,257
III/4972
II/490
II. etapa
Bohuslavice u Zlína
km 37,120
25 - km 7,432
II/497
II/490

Souhlasíme s přechodnou úpravou provozu, uzavírkou, zvláštním užíváním pozemní komunikace a objízdnou trasou. V souladu s ustanovením § 36 odst. 3 zák. č. 500/2004 Sb. Správního řádu se vzdáváme práva vyjádřit se k podkladům rozhodnutí.

Dopravní značení, které bude v rozporu s přechodným dopravním značením, bude dočasně zakryto.

VYPRACOVAL	KOLÁČKOVÁ	
KONTROLOVAL	JANATA	Janata
INVESTOR	ŘSZK, p.o.	
ZHOTOVITEL	KKS, spol. s.r.o.	
STAVBA	STAVBA II/490 - SILNICE II/490 BOHUSLAVICE U ZLÍNA	
VÝKRES 919x297	DOPRAVNĚ INŽENÝRSKÁ OPATŘENÍ - ETAPA II - LJP	
PŘECHODNÁ ÚPRAVA PROVOZU		

NVB LINE s.r.o.
Cukrovar 716
768 21 Kvasice
www.nvbline.cz
kolackova@nvbline.cz
tel.: 778 973 109

DATUM	8.3.2022
NAŠE ZN.	ZK-22-0061

POHYBLIVÉ PRACOVNÍ MÍSTO - TECHNIKA NA KOMUNIKACI - REALIZACE CHODNÍKŮ

- stavba chodníku podél silnice bude probíhat současně při opravách vozovky
- chodci budou využívat obchozí koridor
- pro příchod k RD budou chodci využívat zpevněnou plochu
- průjezdová šířka komunikace podél pracovního místa min. 2,75 m

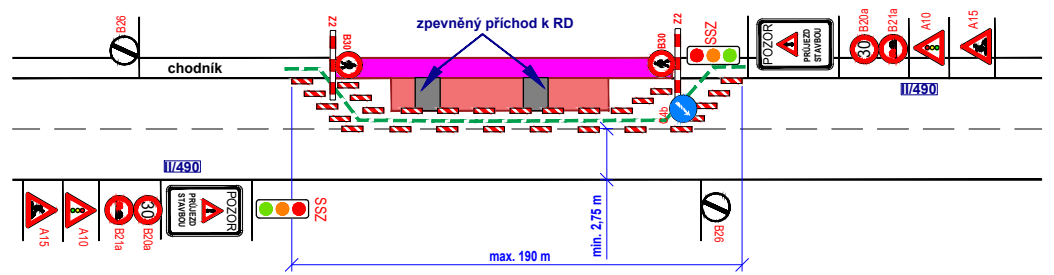
B26
chodník
Z2
B30
zpevněný příchod k RD
Z2
B30
SSZ
POZOR
PRŮJEZD STAVBOU
B20a
30
B21a
A10
A15
II/490
C4b
II/490
A15
A10
B21a
B20a
SSZ
min. 2,75 m
B26
max. 190 m

POHYBLIVÉ PRACOVNÍ MÍSTO - TECHNIKA NA KOMUNIKACI - DOKONČENÉ CHODNÍKY

- chodník bude volně průchozí při pokládce asfaltu
- průjezdová šířka komunikace podél pracovního místa min. 2,75 m
- doprava řízena kyvadlově světelnou soupravou

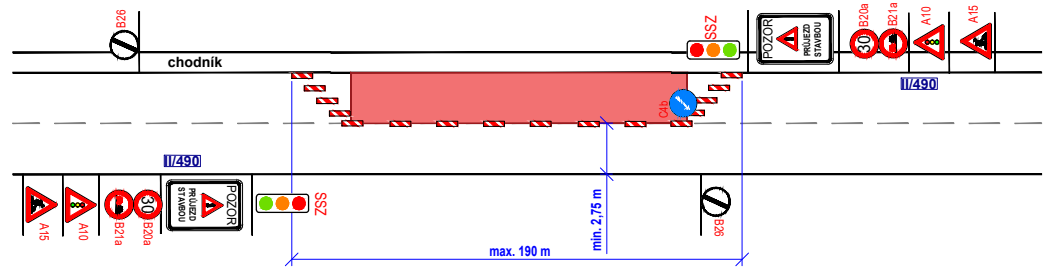
B26
chodník
SSZ
POZOR
PRŮJEZD STAVBOU
B20a
30
B21a
A10
A15
II/490
C4b
II/490
A15
A10
B21a
B20a
SSZ
min. 2,75 m
B26
max. 190 m

DETAIL MÍSTA ÚPRAVY

- délka pracovního místa max. 190 m
- frézování stávajícího povrchu
- pokládka nových asfaltových vrstev
- doprava řízena kyvadlově semaforovou soupravou
- objízdná trasa pro vozidla nad 7,5t

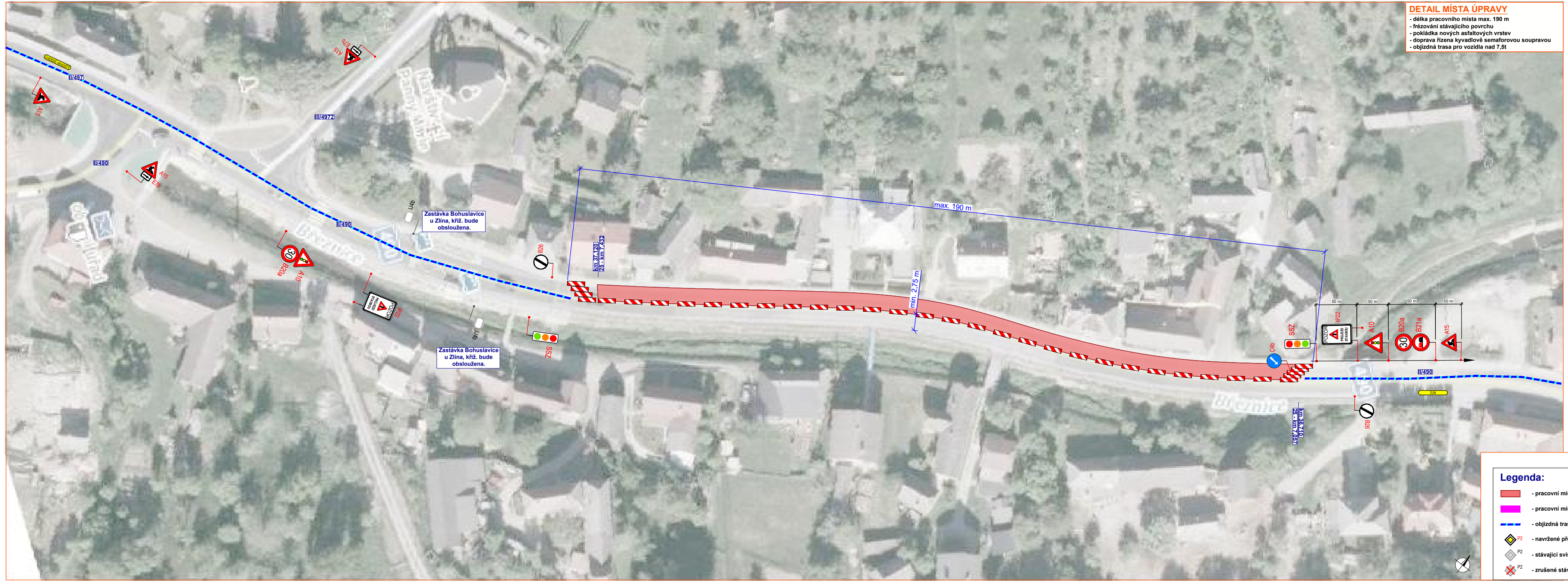
UHERSKÉ HRADIŠTĚ
II/497
A15
II/490
A15
E7b
A15
E7b
III/4972
II/490
IJ4b
Zastávka Bohuslavice u Zlína, křiž. bude obsloužena.
30
B20a
A10
POZOR
PRŮJEZD STAVBOU
IP22
IJ4b
Zastávka Bohuslavice u Zlína, křiž. bude obsloužena.
SSZ
B26
km 37,120
25 - km 7,432
max. 190 m
min. 2,75 m
C4b
SSZ
IP22
A10
B20a
B21a
A15
50 m
50 m
50 m
50 m
II/490
ZLÍN
B26
km 36,710
25 - km 7,057

Legenda:

- 🟥 - pracovní místo II. etapa
- 🟪 - pracovní místo - chodníky
- - objízdná trasa trasa pro tranzit nad 7,5t
- ◆ P2 - navržené přechodné svislé dopravní značení
- ◇ P2 - stávající svislé dopravní značení
- ☒ P2 - zrušené stávající svislé dopravní značení

MÍSTO ÚPRAVY

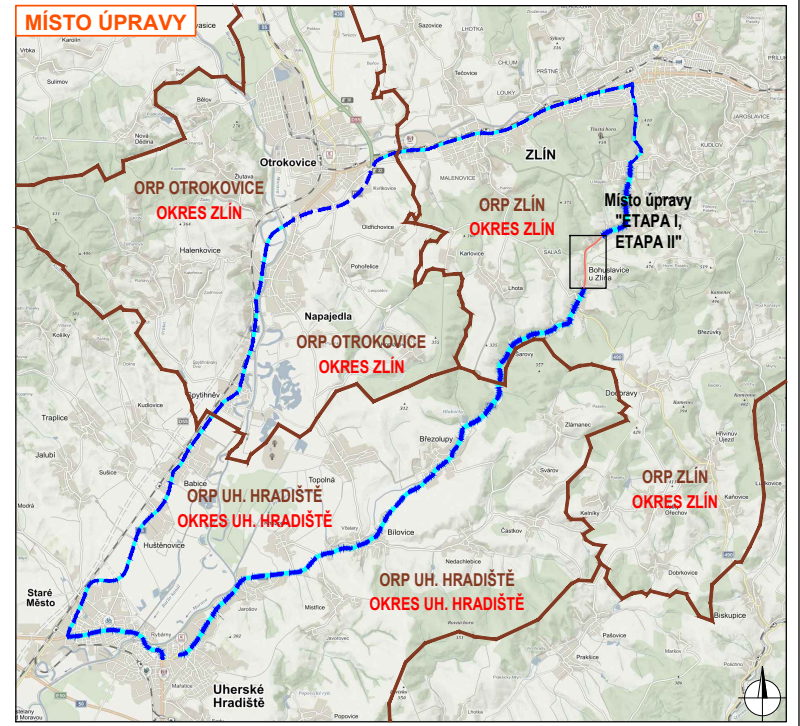
Otrokovice
ZLÍN
ORP OTROKOVICE
OKRES ZLÍN
ORP ZLÍN
OKRES ZLÍN
Místo úpravy
"ETAPA I, ETAPA II"
Bohuslavice u Zlína
Napajedla
ORP OTROKOVICE
OKRES ZLÍN
ORP UH. HRADIŠTĚ
OKRES UH. HRADIŠTĚ
ORP ZLÍN
OKRES ZLÍN
ORP UH. HRADIŠTĚ
OKRES UH. HRADIŠTĚ
Staré Město
Uherské Hradiště

MÍSTO ÚPRAVY

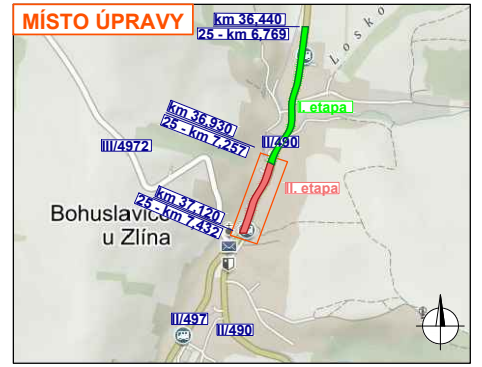
km 36,440
25 - km 6,769
I. etapa
km 36,930
25 - km 7,257
III/4972
II/490
II. etapa
km 37,120
25 - km 7,432
Bohuslavice u Zlína
II/497
II/490

Souhlasíme s přechodnou úpravou provozu, uzavírkou, zvláštním užíváním pozemní komunikace a objízdnou trasou. V souladu s ustanovením § 36 odst. 3 zák. č. 500/2004 Sb. Správního řádu se vzdáváme práva vyjádřit se k podkladům rozhodnutí.

Dopravní značení, které bude v rozporu s přechodným dopravním značením, bude dočasně zakryto.

VYPRACOVAL	KOLÁČKOVÁ		NVB LINE s.r.o. Cukrovar 716 768 21 Kvasice www.nvbline.cz kolackova@nvbline.cz tel.: 778 973 109
KONTROLOVAL	JANATA	Janata	
INVESTOR	ŘSZK, p.o.		
ZHOTOVITEL	KKS, spol. s.r.o.		
STAVBA	STAVBA II/490 - SILNICE II/490 BOHUSLAVICE U ZLÍNA		
VÝKRES 1180x297	DOPRAVNĚ INŽENÝRSKÁ OPATŘENÍ - ETAPA II - PJP	**DATUM**	8.3.2022
PŘECHODNÁ ÚPRAVA PROVOZU		**NAŠE ZN.**	ZK-22-0061

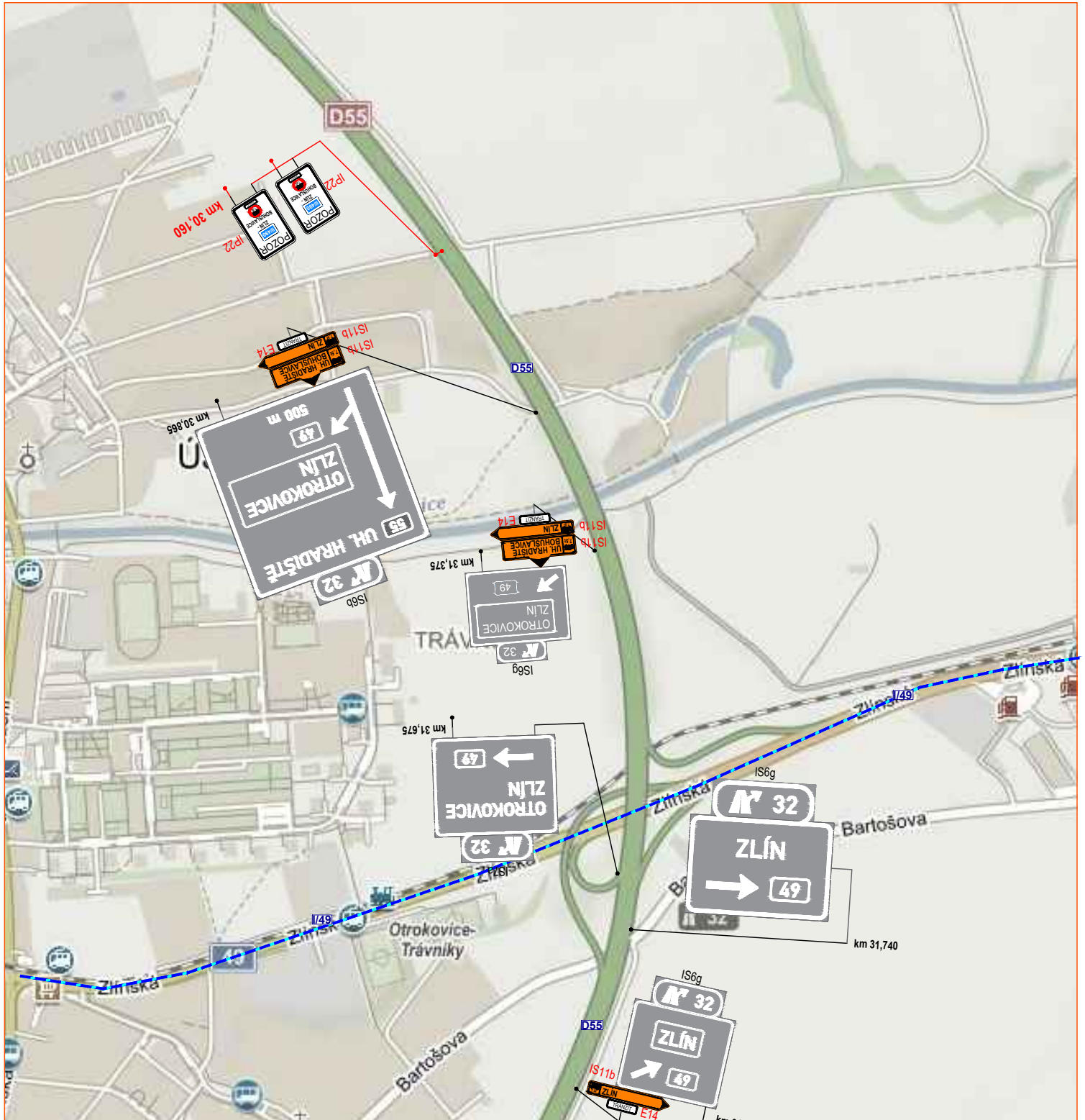
D55
IP22
km 30,160
POZOR
ZLÍN
BOHUSLAVICE
IS11b
E14
UH. HRADIŠTĚ
TRANZIT
km 30,866
500 m
49
OTROKOVICE
55
UH. HRADIŠTĚ
32
IS6b
km 31,375
IS6g
TRÁV
km 31,675
Zlínská
I/49
Bartošova
ZLÍN
km 31,740
Otrokovice-Trávníky
km 31,920

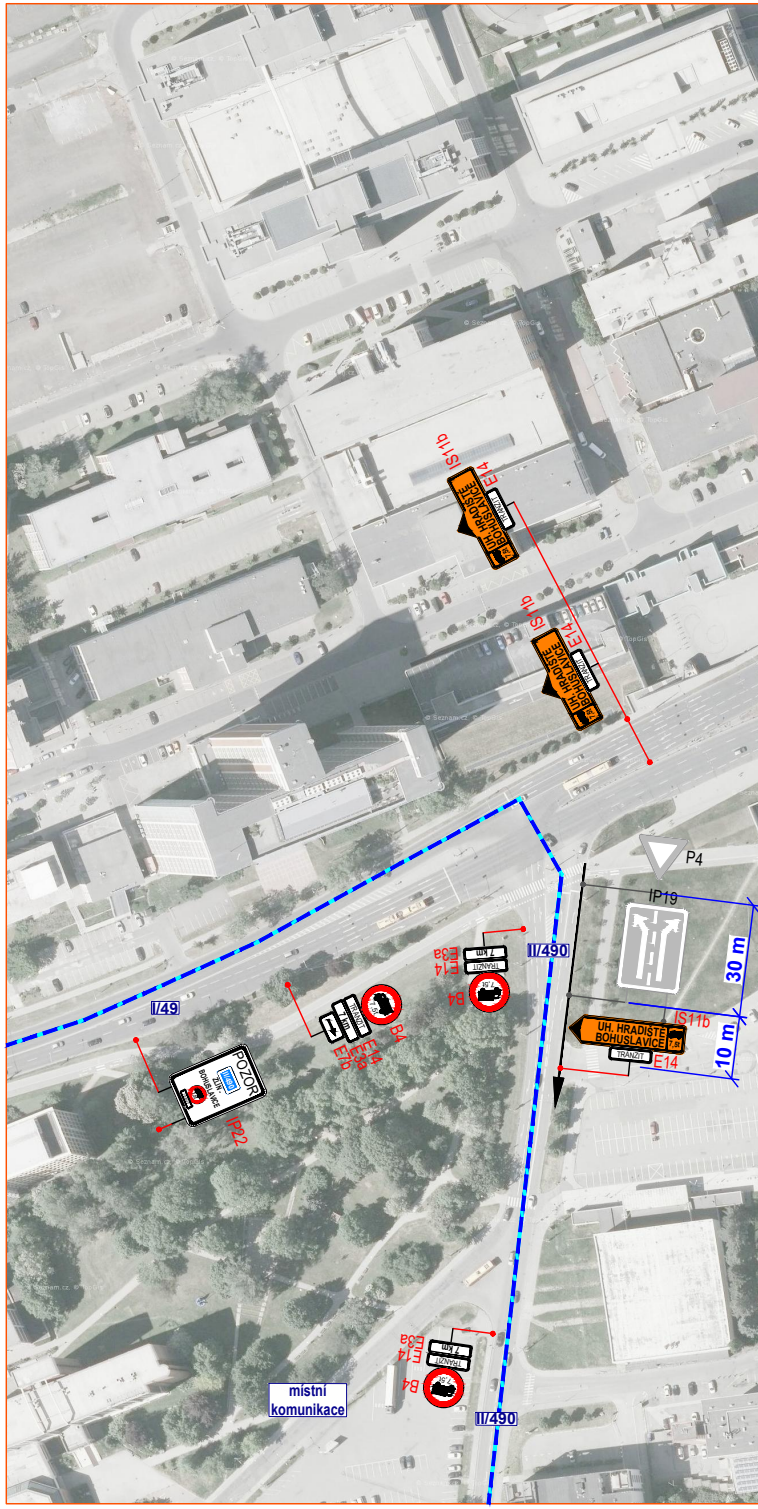
IS11b
E14
UH. HRADIŠTĚ
BOHUSLAVICE
TRANZIT
P4
IP19
30 m
10 m
II/490
I/49
7 km
E3a
B4
E9
POZOR
IP22
místní komunikace

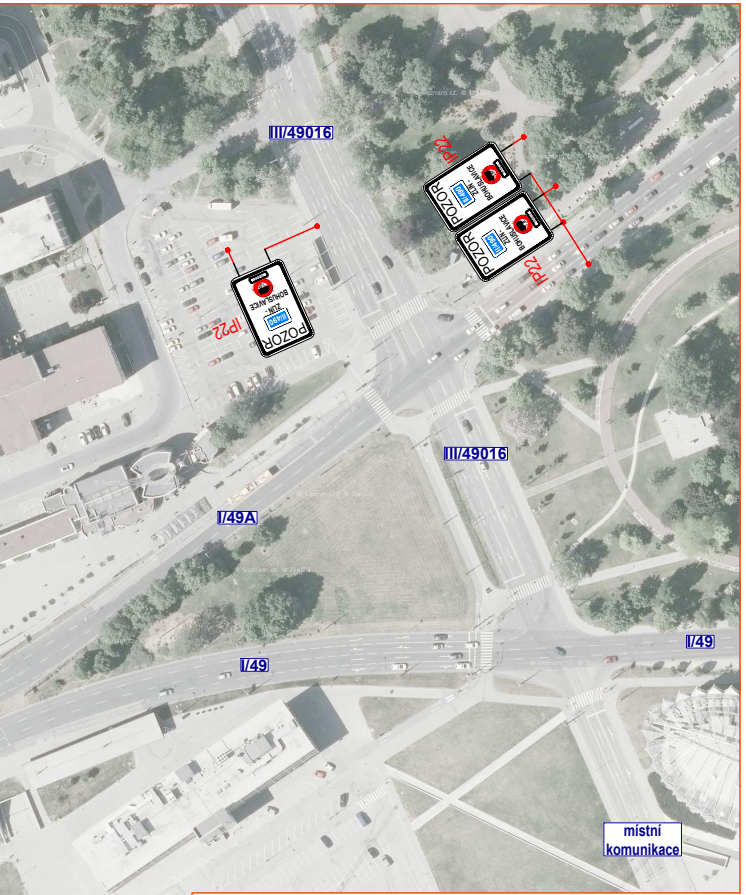
III/49016
IP22
POZOR
IP22
POZOR
IP22
POZOR
III/49016
I/49A
I/49
I/49
místní komunikace

místní komunikace
15

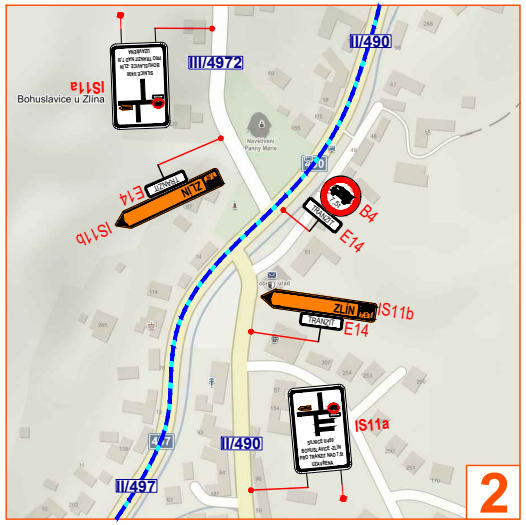
III/490
III/4972
IS11a
Bohuslavice u Zlína
E14
IS11b
ZLÍN
TRANZIT
B4
E14
ZLÍN
TRANZIT
IS11b
E14
IS11a
II/490
II/497
2

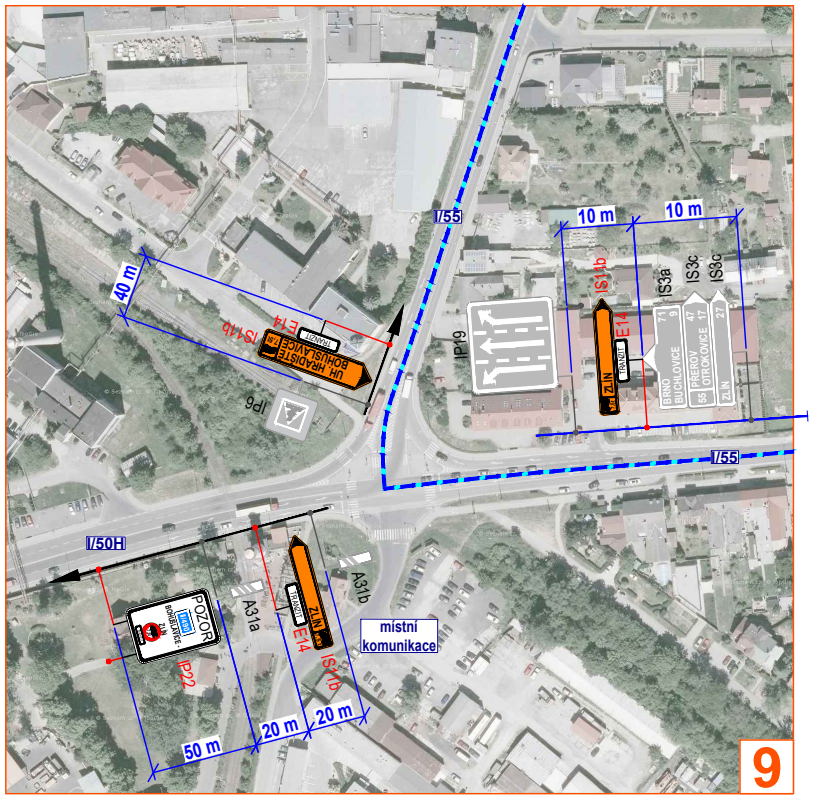
I/55
10 m
10 m
40 m
IS11b
E14
UH. HRADIŠTĚ
BOHUSLAVICE
TRANZIT
IS11b
E14
ZLÍN
TRANZIT
IS3a
IS3c
IS3c
IP19
BRNO
BUCHLOVICE
PŘEROV
OTROKOVICE
ZLÍN
IP6
I/55
I/50H
POZOR
IP22
A31a
A31b
E14
IS11b
ZLÍN
TRANZIT
místní komunikace
50 m
20 m
20 m
9

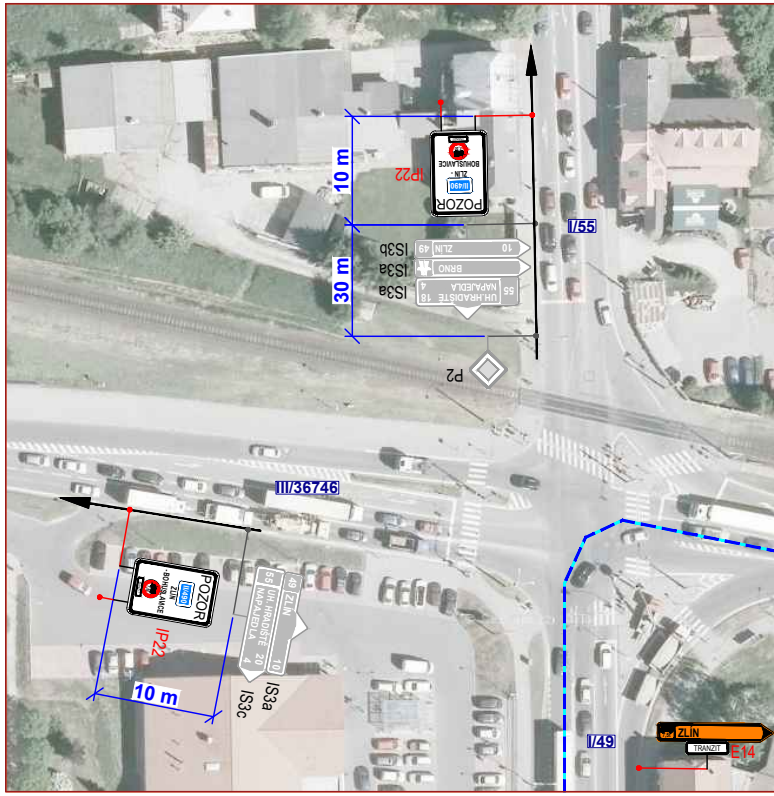
10 m
IP22
POZOR
30 m
IS3b
IS3a
IS3a
ZLÍN
BRNO
UH. HRADIŠTĚ
NAPAJEDLA
P2
I/55
III/36746
POZOR
IP22
10 m
IS3a
IS3c
ZLÍN
UH. HRADIŠTĚ
NAPAJEDLA
I/49
ZLÍN
TRANZIT
E14

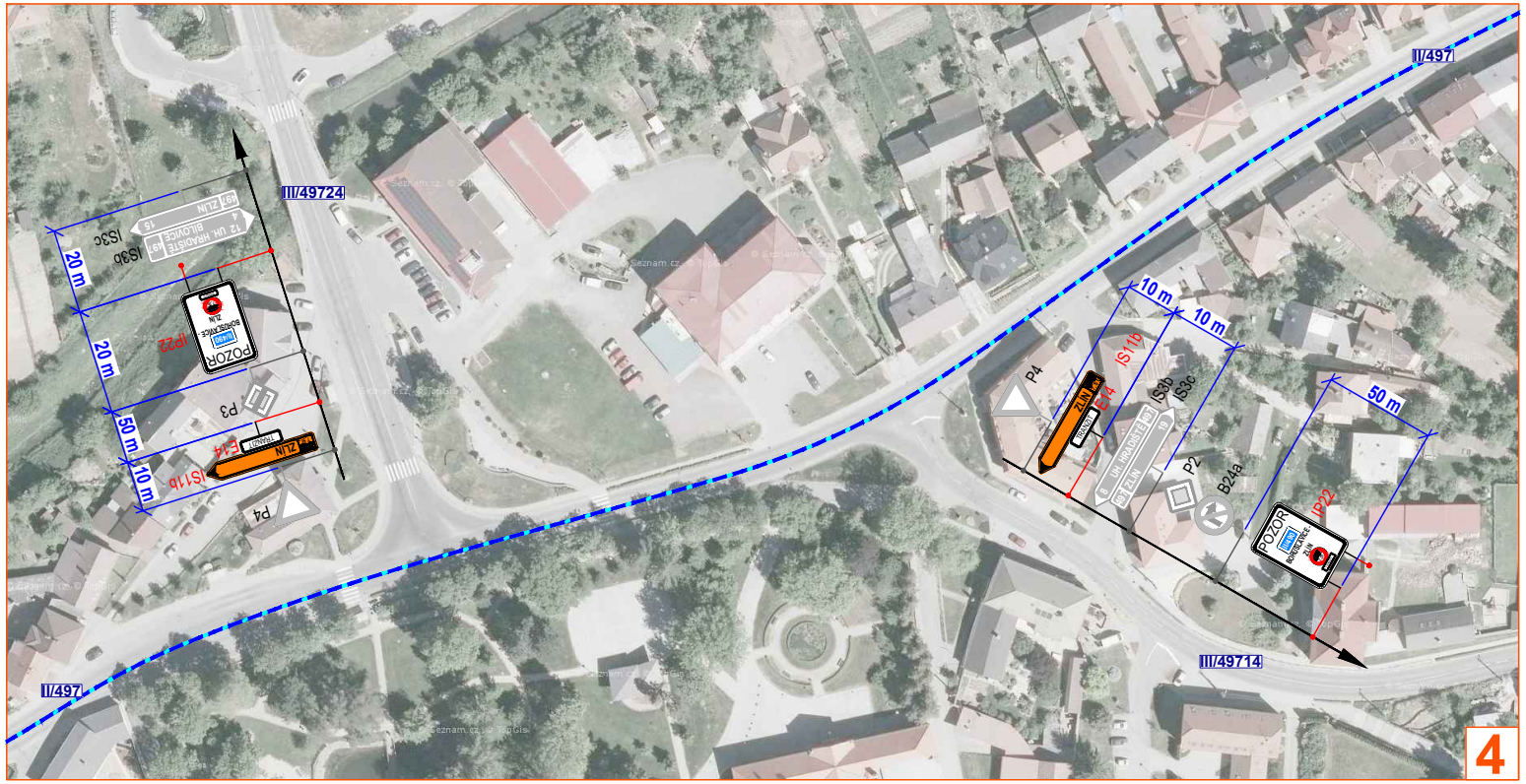
II/497
III/49724
IS3c
IS3b
ZLÍN
UH. HRADIŠTĚ
BÍLOVICE
20 m
20 m
IP22
POZOR
P3
50 m
10 m
E14
IS11b
ZLÍN
TRANZIT
P4
10 m
10 m
IS11b
P4
E14
ZLÍN
TRANZIT
IS3b
IS3c
UH. HRADIŠTĚ
ZLÍN
P2
B24a
50 m
IP22
POZOR
III/49714
II/497
4


UH. HRADIŠTĚ
BOHUSLAVICE
TRANZIT
E14
I/49

12

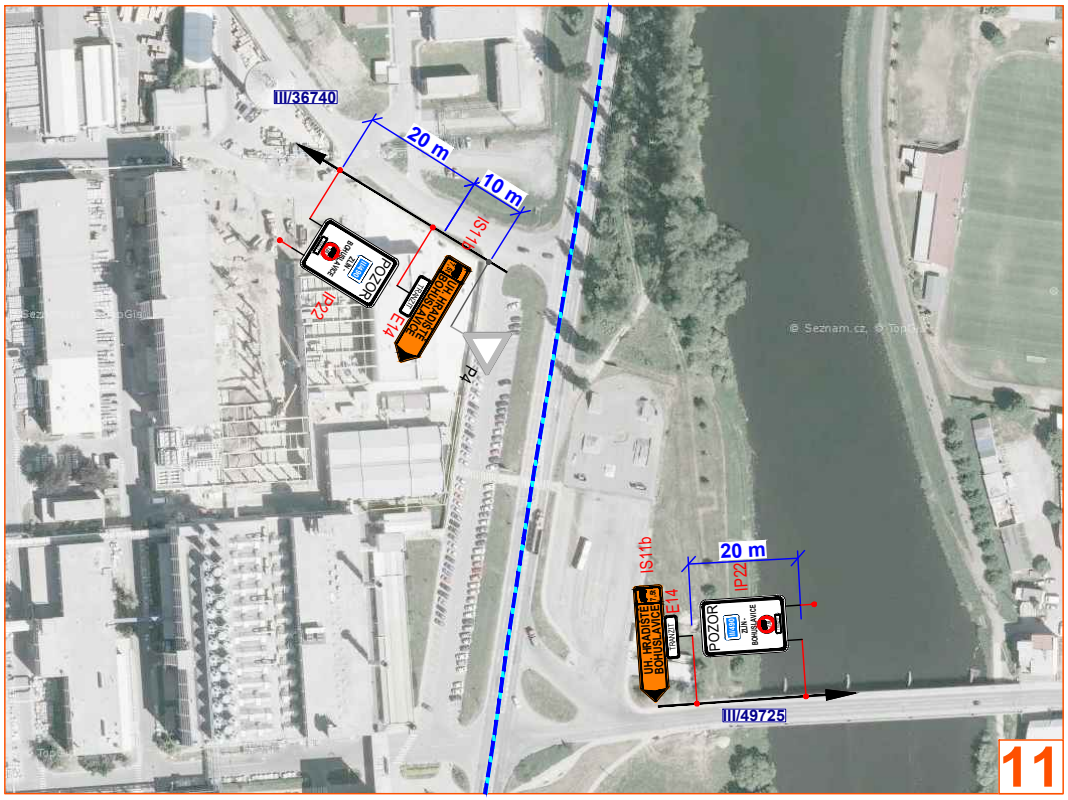
II/36740
20 m
10 m
IS11b
POZOR
ZLÍN -
BOHUSLAVICE
IP22
E14
TRANZIT
UH. HRADIŠTĚ
BOHUSLAVICE
P4
IS11b
E14
20 m
IP22
UH. HRADIŠTĚ
BOHUSLAVICE
TRANZIT
POZOR
ZLÍN -
BOHUSLAVICE
III/49725

11

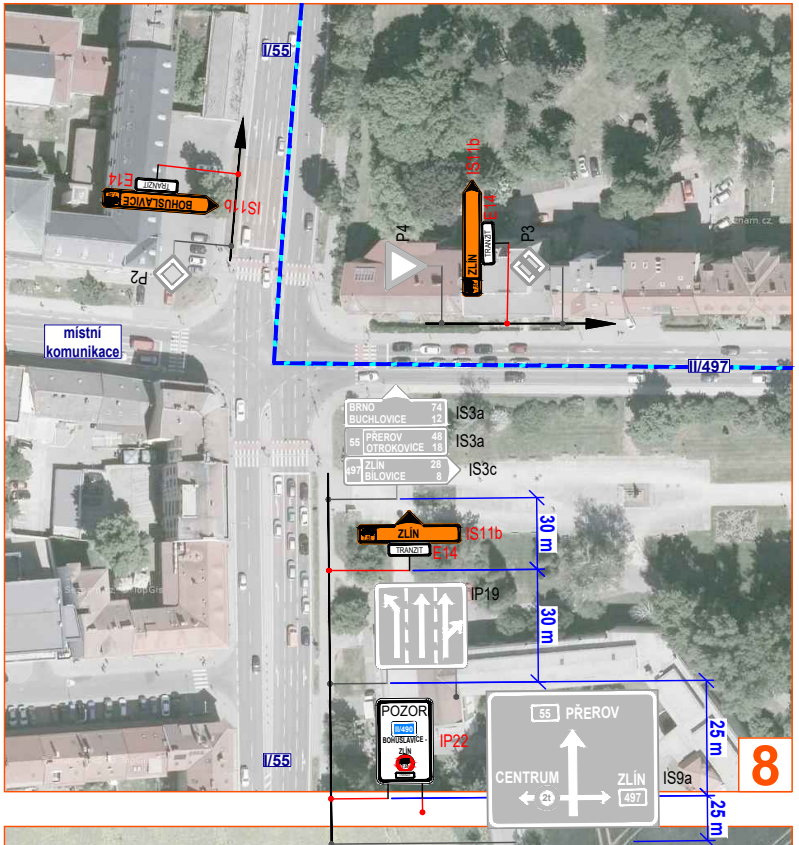
I/55
E14
TRANZIT
BOHUSLAVICE
IS11b
P2
P4
IS11b
E14
ZLÍN
TRANZIT
P3
místní komunikace
II/497
BRNO 74
BUCHLOVICE 12
IS3a
55 PŘEROV 48
OTROKOVICE 18
IS3a
497 ZLÍN 28
BÍLOVICE 8
IS3c
30 m
ZLÍN
TRANZIT
IS11b
E14
IP19
30 m
POZOR
BOHUSLAVICE - ZLÍN
IP22
55 PŘEROV
CENTRUM
ZLÍN
497
IS9a
25 m
25 m
I/55

8

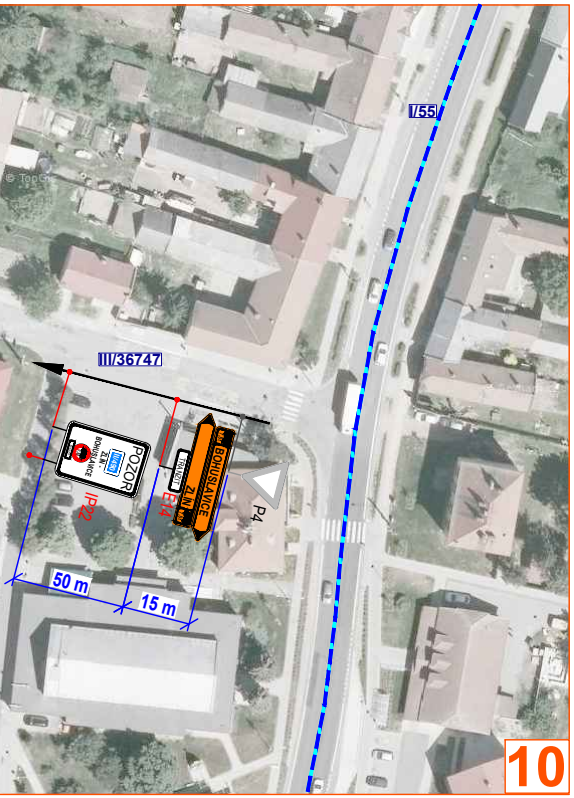
I/55
III/36747
POZOR
ZLÍN -
BOHUSLAVICE
IP22
E14
TRANZIT
BOHUSLAVICE
ZLÍN
P4
50 m
15 m

10

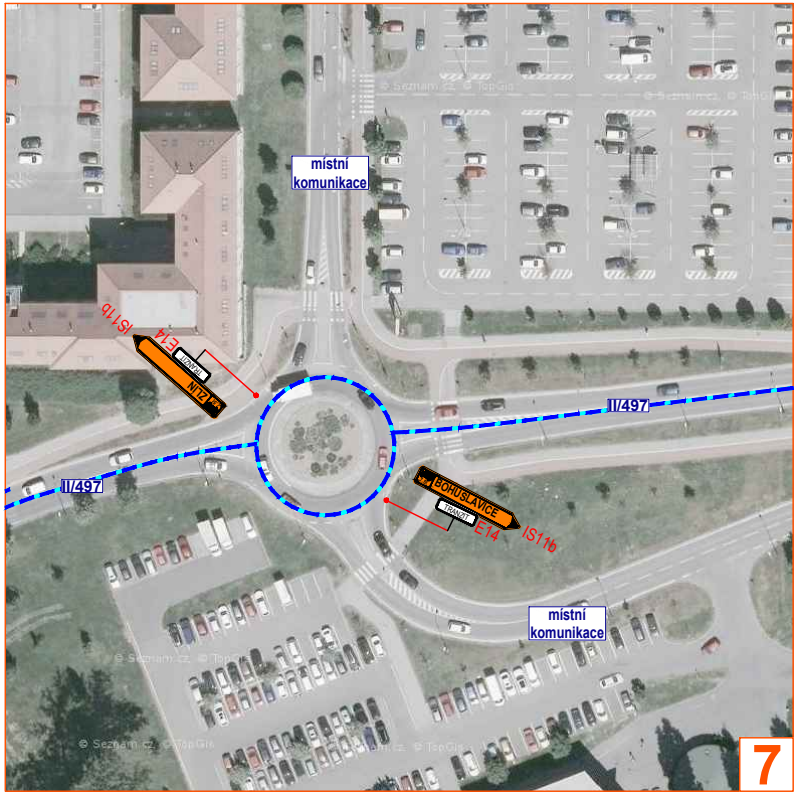
místní komunikace
IS11b
E14
TRANZIT
ZLÍN
II/497
II/497
BOHUSLAVICE
TRANZIT
E14
IS11b
místní komunikace

7

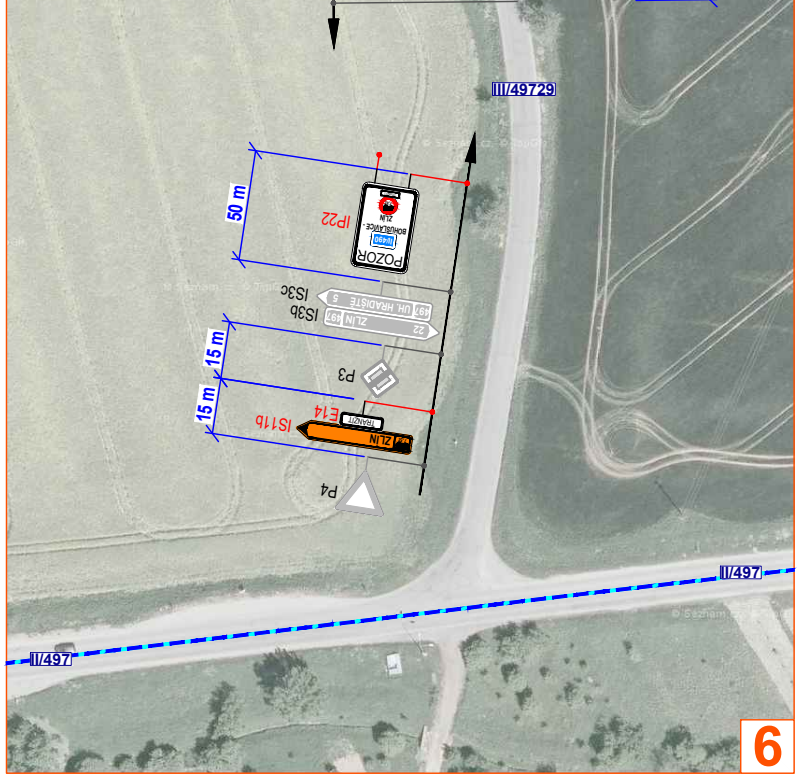
III/49729
50 m
POZOR
BOHUSLAVICE - ZLÍN
IP22
IS3c
UH. HRADIŠTĚ 5
497
IS3b
ZLÍN 22
497
15 m
P3
15 m
IS11b
E14
TRANZIT
ZLÍN
P4
II/497
II/497

6

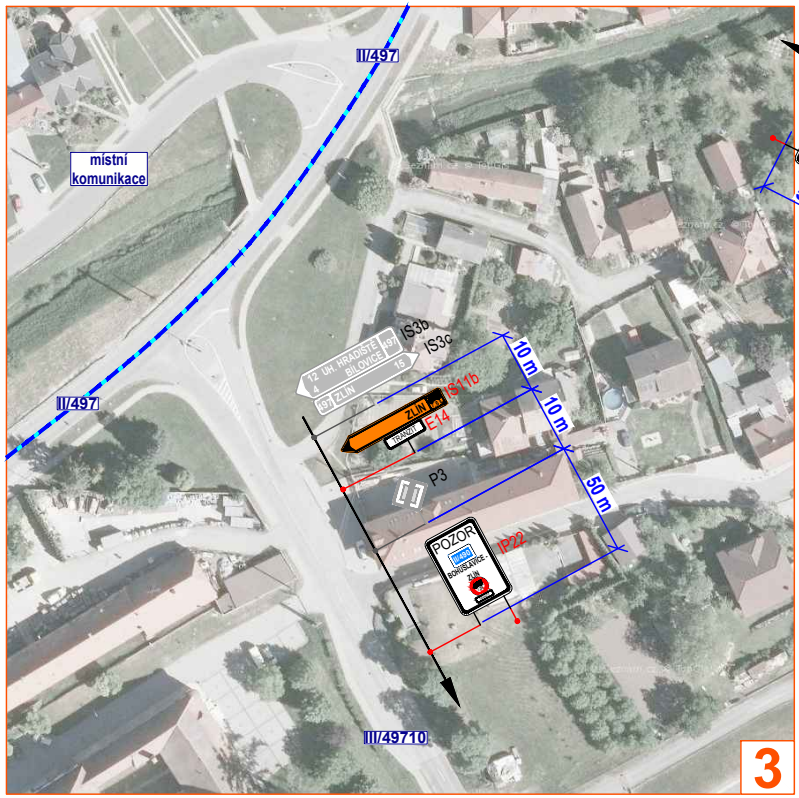
II/497
místní komunikace
II/497
IS3b
IS3c
UH. HRADIŠTĚ BÍLOVICE
ZLÍN
IS11b
E14
10 m
10 m
P3
50 m
POZOR
IP22
III/49710
3

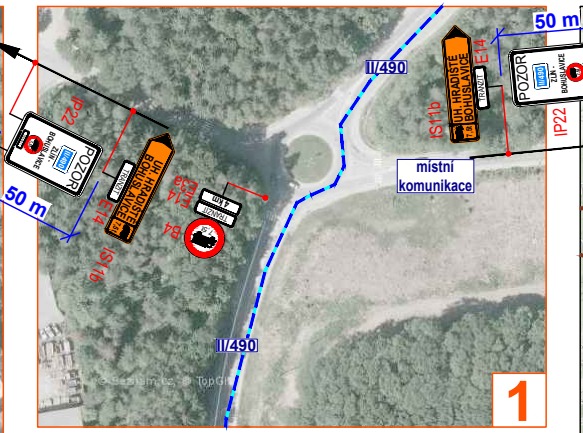
II/490
50 m
IP22
POZOR
BOHUSLAVICE ZLÍN
UH. HRADIŠTĚ BOHUSLAVICE
E14
IS11b
E3a
4 km
B4
50 m
místní komunikace
II/490
1

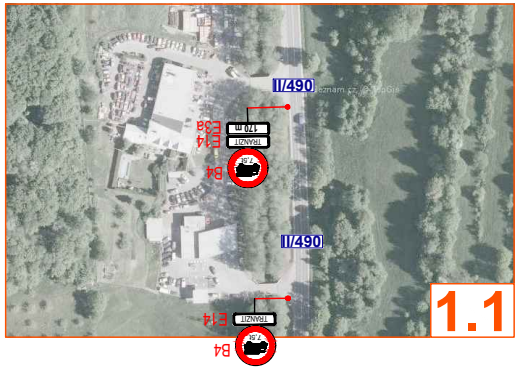
II/490
170 m
E3a
E14
B4
II/490
TRANZIT
E14
B4
1.1

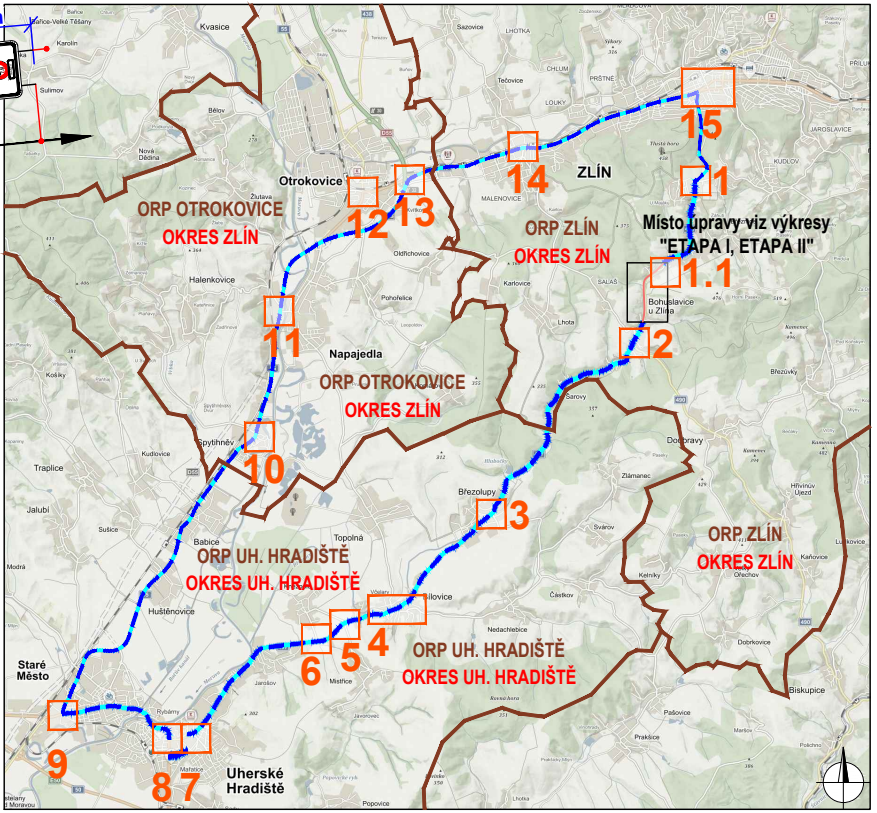
15
14
ZLÍN
1
Otrokovice
12
13
ORP OTROKOVICE
OKRES ZLÍN
ORP ZLÍN
OKRES ZLÍN
Místo úpravy viz výkresy "ETAPA I, ETAPA II"
1.1
Bohuslavice u Zlína
2
11
Napajedla
ORP OTROKOVICE
OKRES ZLÍN
10
3
ORP UH. HRADIŠTĚ
OKRES UH. HRADIŠTĚ
ORP ZLÍN
OKRES ZLÍN
4
5
6
ORP UH. HRADIŠTĚ
OKRES UH. HRADIŠTĚ
Staré Město
9
8
7
Uherské Hradiště

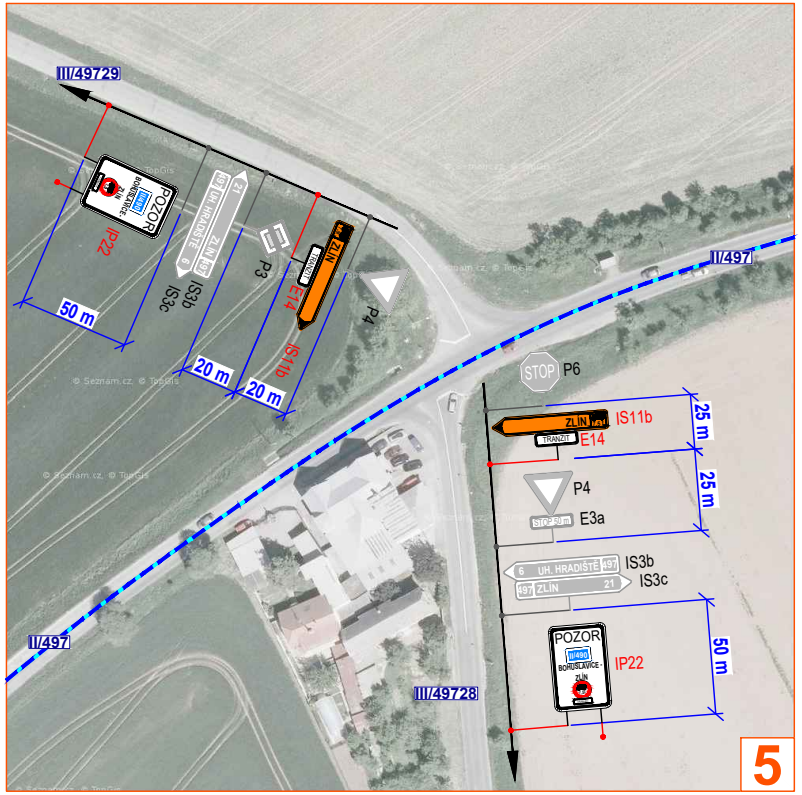
III/49729
POZOR
IP22
IS3b
IS3c
UH. HRADIŠTĚ
ZLÍN
P3
E14
IS11b
P4
50 m
20 m
20 m
II/497
STOP
P6
ZLÍN
IS11b
E14
25 m
25 m
P4
E3a
UH. HRADIŠTĚ
ZLÍN
IS3b
IS3c
POZOR
IP22
50 m
II/497
III/49728
5

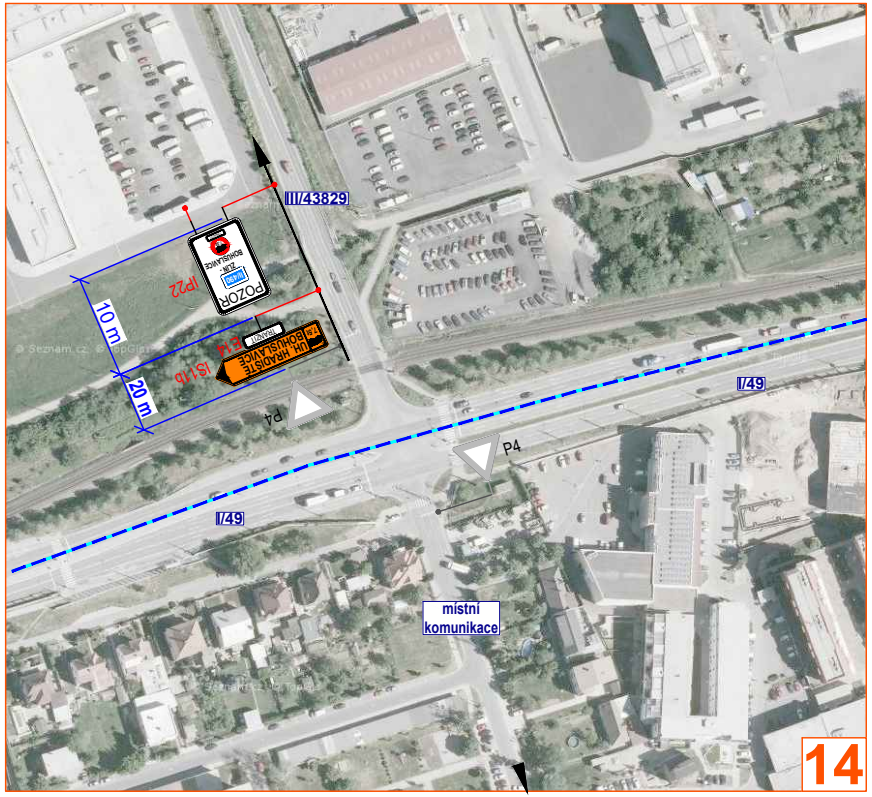
III/43829
IP22
POZOR
BOHUSLAVICE ZLÍN
10 m
UH. HRADIŠTĚ BOHUSLAVICE
IS11b
20 m
P4
P4
I/49
I/49
místní komunikace
14

Legenda:

- 🟥 - pracovní místo
- - objízdná trasa trasa pro tranzit nad 7,5t
- P2 - navržené přechodné svislé dopravní značení
- P2 - stávající svislé dopravní značení
- P2 - zrušené stávající svislé dopravní značení

Souhlasíme s přechodnou úpravou provozu, uzavírkou, zvláštním užíváním pozemní komunikace a objízdnou trasou. V souladu s ustanovením § 36 odst. 3 zák. č. 500/2004 Sb. Správního řádu se vzdáváme práva vyjádřit se k podkladům rozhodnutí.

Dopravní značení, které bude v rozporu s přechodným dopravním značením, bude dočasně zakryto.

VYPRACOVAL	KOLÁČKOVÁ		NVB LINE
KONTROLOVAL	JANATA	Janata	
INVESTOR	ŘSZK, p.o.		
ZHOTOVITEL	KKS, spol. s.r.o.		NVB LINE s.r.o. Cukrovar 716 768 21 Kvasice www.nvbline.cz kolackova@nvbline.cz tel.: 778 973 109
STAVBA	STAVBA II/490 - SILNICE II/490 BOHUSLAVICE U ZLÍNA		
VÝKRES 1612x297	DOPRAVNĚ INŽENÝRSKÁ OPATŘENÍ - OBJÍZDNÁ TRASA PRO TRANZIT NAD 7,5t		**DATUM** 8.3.2022
PŘECHODNÁ ÚPRAVA PROVOZU			**NAŠE ZN.** ZK-22-0061

Odklizené pracovní místo - MIMO PRACOVNÍ DOBU/NEPŘÍZNIVÉ PODMÍNKY

- situace křížení
- obousměrný provoz zůstane zachován
- situace platí pro vyfrézovaný úsek i pro ložnou vrstvu

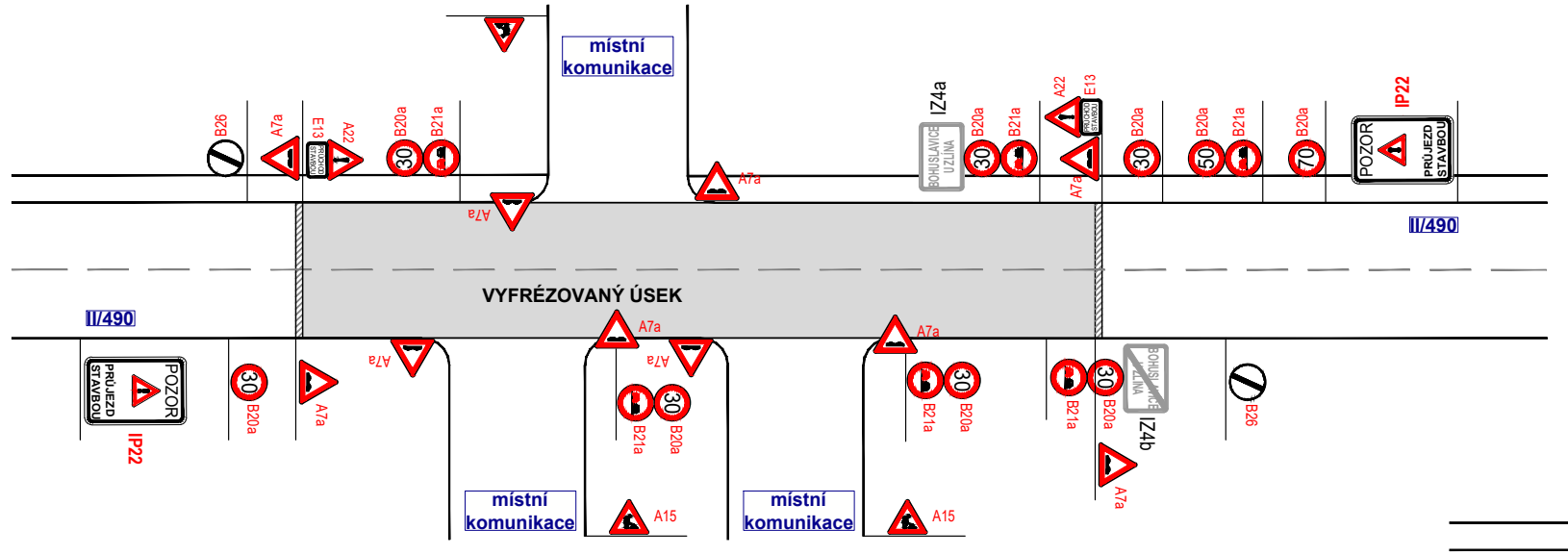
místní komunikace
VYFRÉZOVANÝ ÚSEK
II/490
IP22
IZ4a
IZ4b
A15

Odklizené pracovní místo - MIMO PRACOVNÍ DOBU/NEPŘÍZNIVÉ PODMÍNKY

- situace rovný úsek
- obousměrný provoz zůstane zachován
- situace platí pro vyfrézovaný úsek i pro ložnou vrstvu

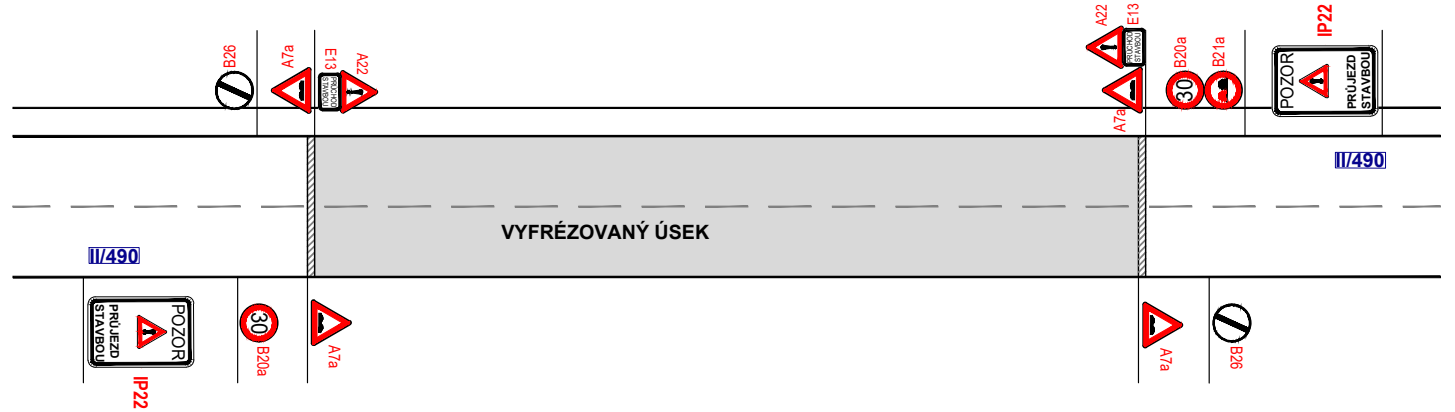
VYFRÉZOVANÝ ÚSEK
II/490
IP22

Odklizené pracovní místo - MIMO PRACOVNÍ DOBU/NEPŘÍZNIVÉ PODMÍNKY (přípravné práce)

- situace rovný úsek
- obousměrný provoz zůstane zachován
- délka záboru max. 100 m
- průjezdní šíře 5,5 m

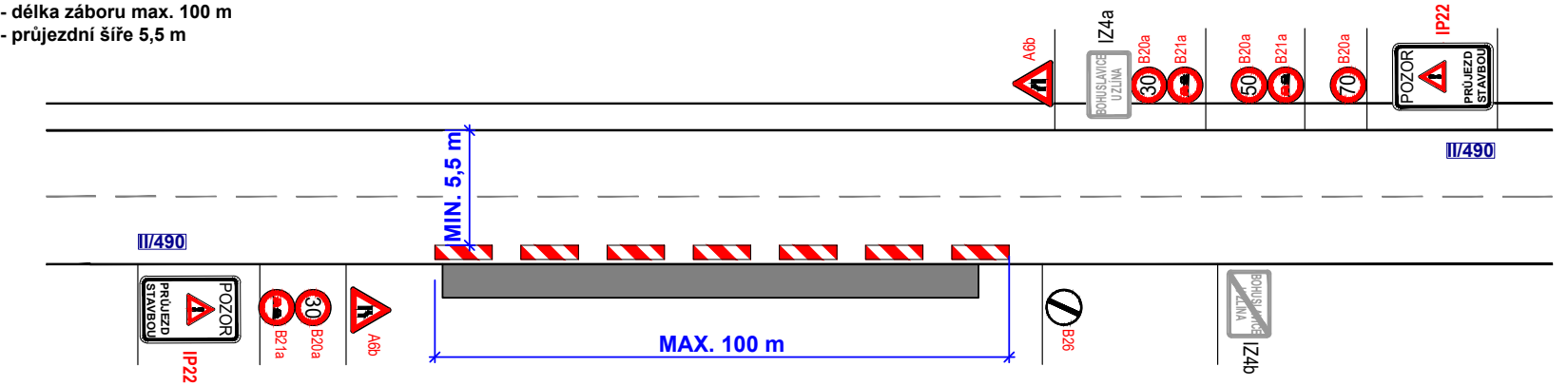
A6b
IZ4a
B20a
B21a
IP22
II/490
MIN. 5,5 m
MAX. 100 m
IZ4b

Odklizené pracovní místo - MIMO PRACOVNÍ DOBU/NEPŘÍZNIVÉ PODMÍNKY

- situace křížení
- obousměrný provoz zůstane zachován

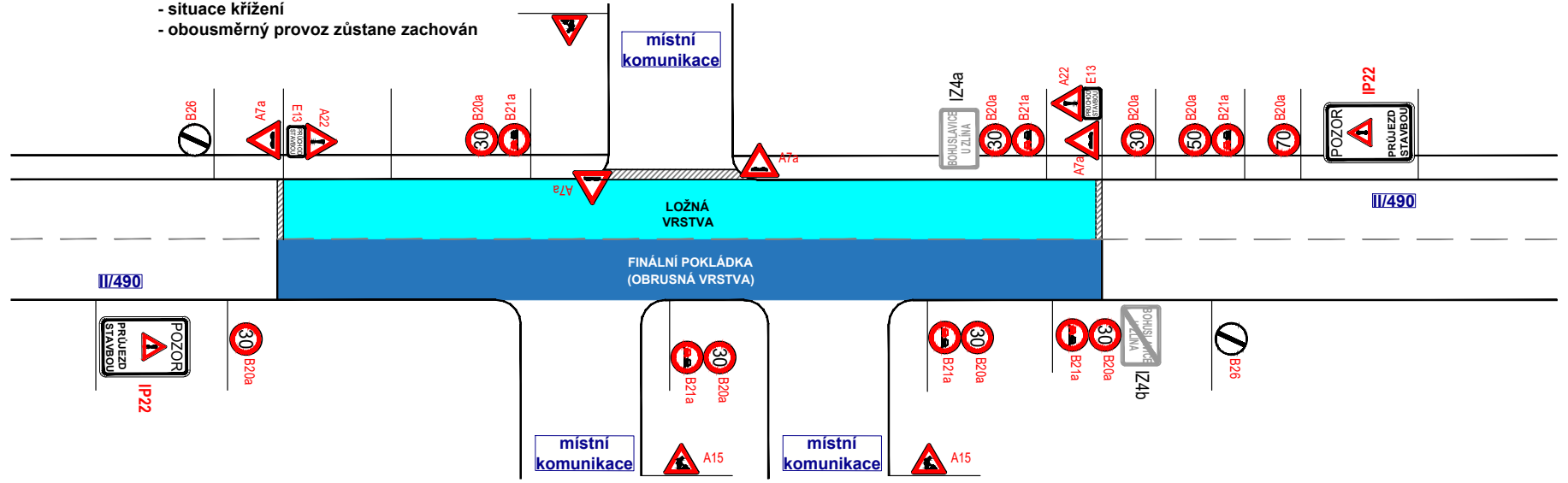
místní komunikace
LOŽNÁ VRSTVA
FINÁLNÍ POKLÁDKA (OBRUSNÁ VRSTVA)
II/490
IP22
IZ4a
IZ4b
A15

Odklizené pracovní místo - MIMO PRACOVNÍ DOBU/NEPŘÍZNIVÉ PODMÍNKY

- situace křížení
- obousměrný provoz zůstane zachován

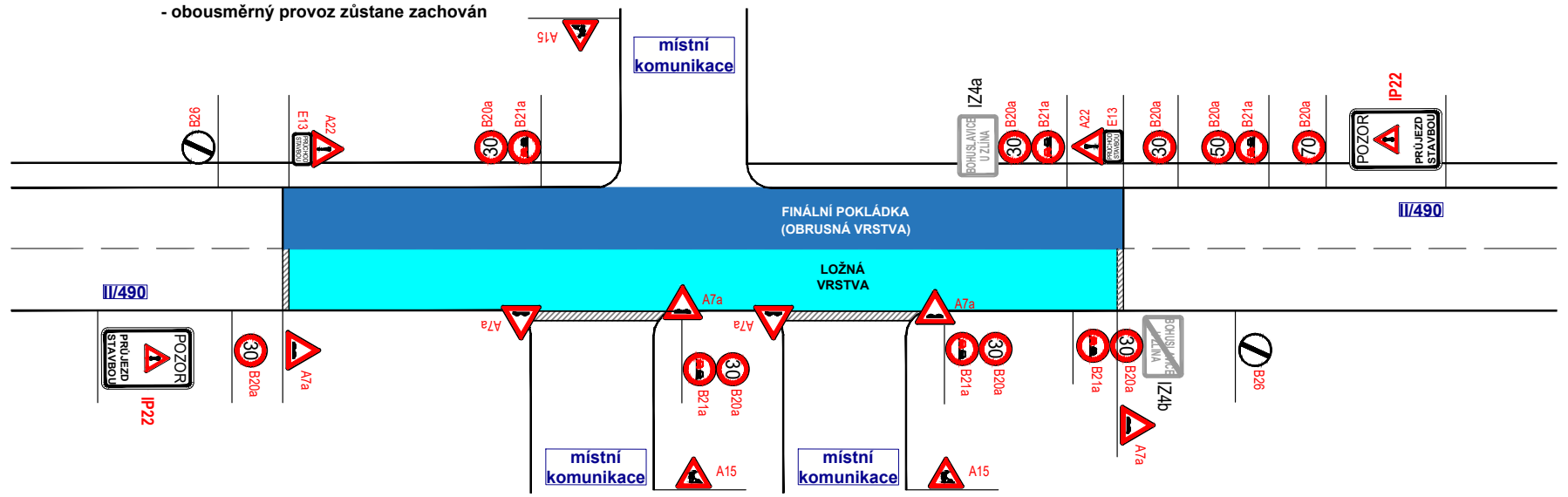
místní komunikace
FINÁLNÍ POKLÁDKA (OBRUSNÁ VRSTVA)
LOŽNÁ VRSTVA
II/490
IP22
IZ4a
IZ4b
A15

Odklizené pracovní místo - MIMO PRACOVNÍ DOBU/NEPŘÍZNIVÉ PODMÍNKY (přípravné práce)

- situace křížení
- obousměrný provoz zůstane zachován
- délka záboru max. 100 m
- průjezdní šíře 5,5 m

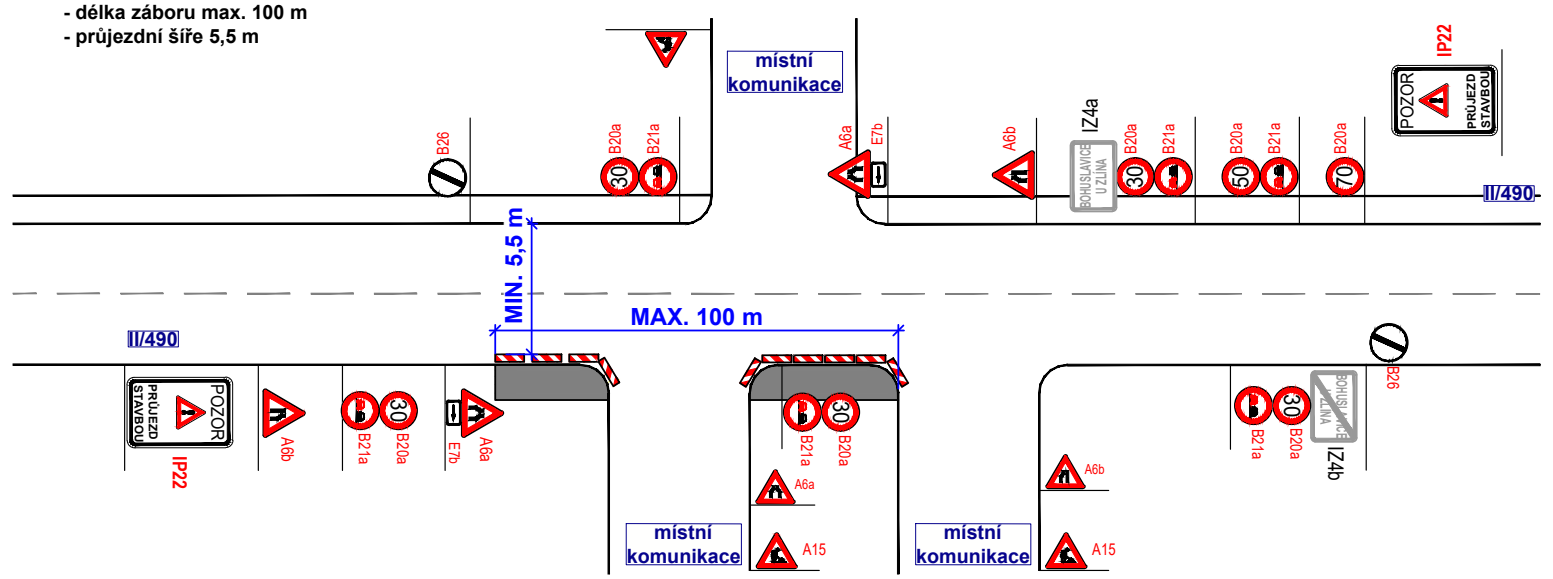
místní komunikace
B26
B20a
B21a
A6a
E7b
A6b
IZ4a
IP22
POZOR
PRŮJEZD STAVBOU
II/490
MIN. 5,5 m
MAX. 100 m
A15
IZ4b

Odklizené pracovní místo - MIMO PRACOVNÍ DOBU/NEPŘÍZNIVÉ PODMÍNKY

- situace rovný úsek

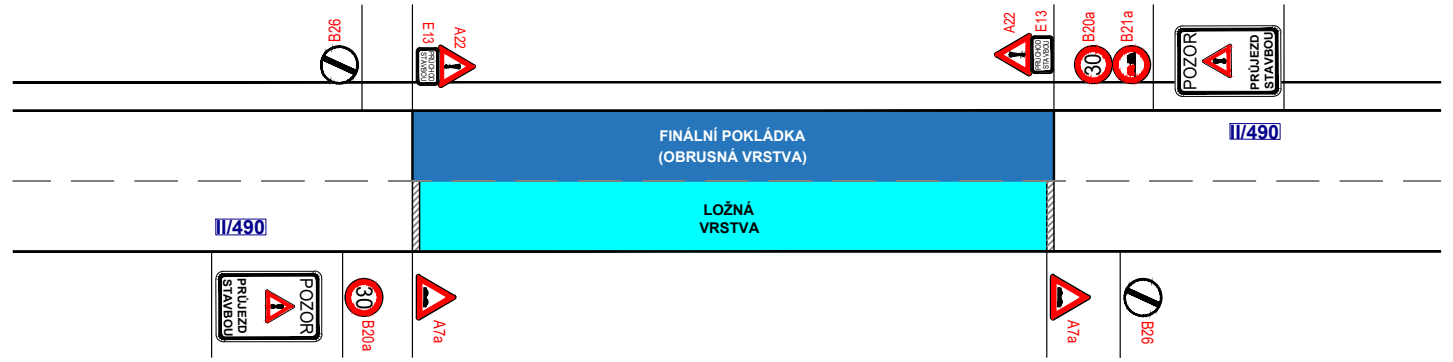
FINÁLNÍ POKLÁDKA (OBRUSNÁ VRSTVA)
LOŽNÁ VRSTVA
II/490

Odklizené pracovní místo - MIMO PRACOVNÍ DOBU/NEPŘÍZNIVÉ PODMÍNKY

- obousměrný provoz zůstane zachován

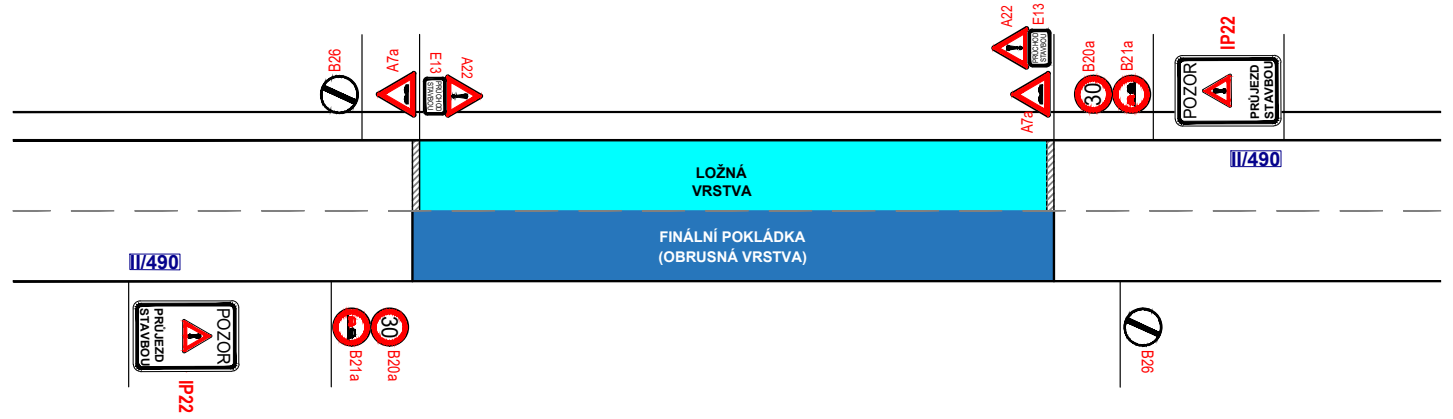
LOŽNÁ VRSTVA
FINÁLNÍ POKLÁDKA (OBRUSNÁ VRSTVA)
II/490
IP22

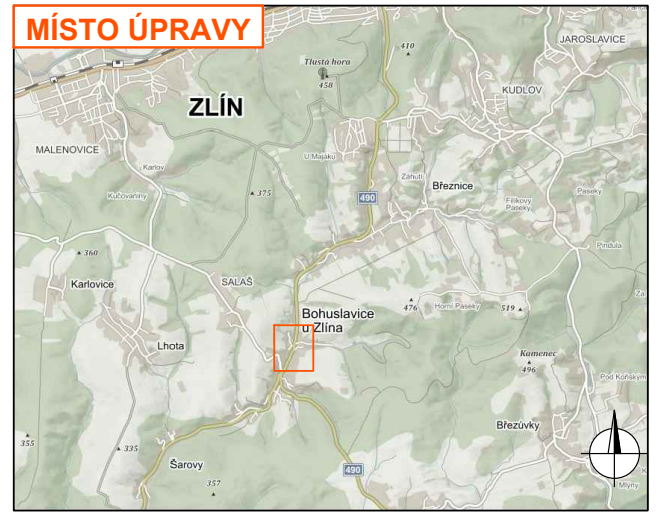
MÍSTO ÚPRAVY
ZLÍN
MALENOVICE
Tlustá hora
JAROSLAVICE
KUDLOV
Březnice
Karlovice
SALAŠ
Bohuslavice u Zlína
Lhota
Šarovy
Březůvky
490

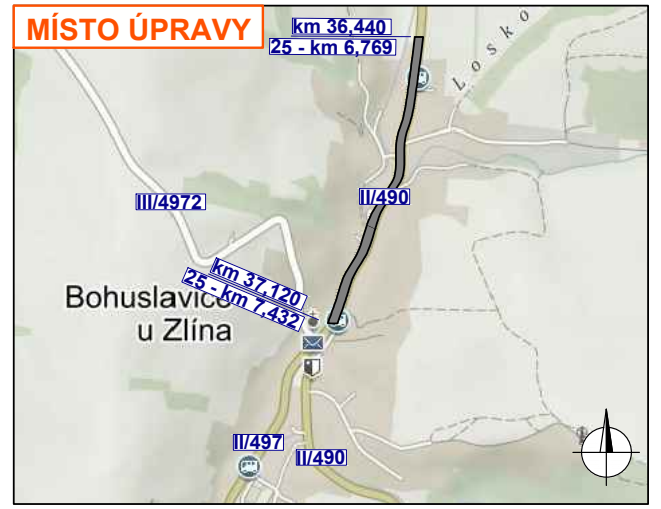
MÍSTO ÚPRAVY
km 36,440
25 - km 6,769
III/4972
II/490
km 37,120
25 - km 7,432
Bohuslavice u Zlína
II/497
II/490

Legenda:

- ▬ - odklizené pracovní místo
- P2 - navržené přechodné svislé dopravní značení
- P2 - stávající svislé dopravní značení
- P2 - zrušené stávající svislé dopravní značení

Situace byla zpracována na základě vyjádření
č.j. KRPZ - 28847 - 2/ČJ - 2022-150506

Souhlasíme s přechodnou úpravou provozu, uzavírkou, zvláštním užíváním pozemní komunikace. V souladu s ustanovením § 36 odst. 3 zák. č. 500/2004 Sb. Správního řádu se vzdáváme práva vyjádřit se k podkladům rozhodnutí.

Dopravní značení, které bude v rozporu s přechodným dopravním značením, bude dočasně zakryto.

VYPRACOVAL	JANIŠ	Janiš
KONTROLOVAL	JANATA	Janata
INVESTOR	ŘSZK, p.o.	
ZHOTOVITEL	KKS, spol. s.r.o.	
STAVBA	STAVBA II/490 - SILNICE II/490 BOHUSLAVICE U ZLÍNA	
VÝKRES 850x297	DOPRAVNĚ INŽENÝRSKÁ OPATŘENÍ - **PRAC. MÍSTO MIMO PRAC. DOBU**	
PŘECHODNÁ ÚPRAVA PROVOZU		

NVB LINE

NVB LINE s.r.o.
Cukrovar 716
768 21 Kvasice
www.nvbline.cz
janis@nvbline.cz
tel.: 778 973 109

DATUM	15.3.2022
NAŠE ZN.	ZK-22-0061