



# ÚZEMNÍ PLÁN NAPAJEDLA - ZMĚNA č.1A

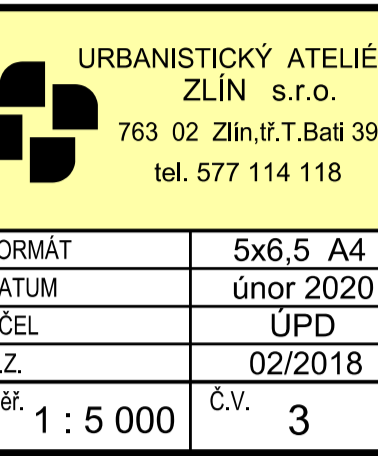
VÝKRES VEŘEJNĚ PROSPĚŠNÝCH STAVEB, OPATŘENÍ A ASANACÍ - ZMĚNOVÝ VÝKRES  
 PODOBA MĚNĚNÝCH PRVKŮ LOKALIT ZMĚNY V ÚČINNÉM ÚP

ZÁZNAM O ÚČINNOSTI	
Spiknutí orgánů, kterým změna územního plánu vyšla:	ZASTUPITELSTVO MĚSTA NAPAJEDLA
Datum přijetí úřadovně změny ÚP:	02.04.2020
Opovědní úřední osoba pořizovatele změny ÚP:	Ing. L. Čech
Funkce:	Vedoucí odboru stavebního úřadu
Podpis:	
Razítko:	
	(otisk úředního razítka)

AUTORIZACE

LOKALITA ZMĚNY	POPIS
L02	
L04	dopravní možnosti předkupního práva
L05	
L07	
L08	
L09	
L20	veřejně prospěšná stavba a možnosti vyvlastnění se ručí
L21	veřejně prospěšná stavba a možnosti vyvlastnění se ručí
L22	veřejně prospěšná stavba a možnosti vyvlastnění se ručí
L23	veřejně prospěšná stavba a možnosti vyvlastnění se ručí
L24	veřejně prospěšná stavba a možnosti vyvlastnění se ručí
L25	veřejně prospěšná stavba a možnosti vyvlastnění se ručí
L27	
L28	
L29	
L30	veřejně prospěšná stavba a možnosti vyvlastnění se ručí
L31	veřejně prospěšná stavba a možnosti vyvlastnění se ručí
L32	veřejně prospěšná stavba a možnosti vyvlastnění se ručí
L33	
L34	
L36	
L37	
L38	
L39	
L40	
L41	
L42	veřejně prospěšná stavba a možnosti vyvlastnění se ručí
L43	veřejně prospěšná stavba a možnosti vyvlastnění se ručí
L44	veřejně prospěšná stavba a možnosti vyvlastnění se ručí
L45	veřejně prospěšná stavba a možnosti vyvlastnění se ručí
L46	veřejně prospěšná stavba a možnosti vyvlastnění se ručí
L47	veřejně prospěšná stavba a možnosti vyvlastnění se ručí
L48	veřejně prospěšná stavba a možnosti vyvlastnění se ručí
L49	veřejně prospěšná stavba a možnosti vyvlastnění se ručí
L50	veřejně prospěšná stavba a možnosti vyvlastnění se ručí
L51	veřejně prospěšná stavba a možnosti vyvlastnění se ručí
L53	
L54	veřejně prospěšná stavba a možnosti vyvlastnění se ručí
L55	
L56	
L57	
L58	
L59	
L65	veřejně prospěšná stavba a možnosti vyvlastnění se ručí
L80 - L120	

LEGENDA	
	ŘEŠENÉ ÚZEMÍ
	VEŘEJNĚ PROSPĚŠNÉ STAVBY (VPS)
	PLOCHY A KORIDORY S MOŽNOSTÍ VYVLASTNĚNÍ
	PLOCHY A KORIDORY S MOŽNOSTÍ UPLATNĚNÍ PŘEDKUPNÍHO PRÁVA
	ČÍSLO NÁVRHOVÉ PLOCHY S ROZDÍLNÝM ZPŮSOBEM VYUŽITÍ
	VEŘEJNÁ PROSTRANSTVÍ
	OZNAČENÍ LOKALIT ZMĚNY

Vypracoval:	Ing. arch. M. Dušina	 URBANISTICKÝ ATELIER Zlín s.r.o. IČO: 284 78 399 DIČ: CZ020 IČ: 092011
Opověděl:	Ing. R. Nečas	
Exekvoval:	Ing. J. Osválek	
Projekční tým:	Ing. V. Součková	
Objednatel:	Urbanistický ateliér Zlín s.r.o.	
Název projektu:	ÚZEMNÍ PLÁN NAPAJEDLA ZMĚNA č. 1A	
Podoba výkresu:	VÝKRES VEŘEJNĚ PROSPĚŠNÝCH STAVEB, OPATŘENÍ A ASANACÍ - ZMĚNOVÝ VÝKRES	
Měřítko:	1 : 5 000	Číslo listu: 3

